

ПРОЕКТ МЕЖЕВАНИЯ ТЕРРИТОРИИ

кадастрового квартала 59:32:0910001 д. Большой Буртым
Пермского муниципального округа
Пермского края

Том 1
Основная часть

Пермь, 2023

23-2023-ПМТ

Изм.	Кол.у	Лист	№	Подпись	Дата

Исполнитель	Джирикова М.А.				
Руководитель	Абашева А.З.				

Проект межевания территории
кадастрового квартала 59:32:0910001

Стадия	Лист	Листов
ПМТ	1	127

Филиал ППК "Роскадастр"
по Пермскому краю

Согласовано					
Разработка					
Взам. иев. №					
Подп. И дата					
Инв. №					

СОДЕРЖАНИЕ

№ п/п	Наименование	Лист
1	Том 1	
1.1	Описание предлагаемых проектных решений	3
1.2	Установление публичных сервитутов, обременений	4
1.3	Информация о границах особо охраняемых природных территорий, объектов культурного наследия	4
1.4	Информация о границах лесничеств, участковых лесничеств, лесных кварталов, лесотаксационных выделов или частей лесотаксационных выделов	4
1.5	Перечень земельных участков, в том числе уточняемых и изменяемых	5
1.6	Перечень образуемых земельных участков	37
1.7	Перечень и сведения о площади и виде разрешенного использования образуемых земельных участков, отнесенных к территориям общего пользования	61
	Чертеж межевания территории М1:1400. 1 Этап.	63
	Чертеж межевания территории М1:1400. 2 Этап.	64
	Приложение к Чертежу межевания территории: Ведомость координат поворотных точек красных линий	65
	Приложения	72
2	Том 2	118
2.1	Основные положения	119
2.2.	Общая характеристика объекта проектирования	121
2.3	Чертеж материалов по обоснованию проекта межевания территории. М1:1400	127

Инв. №	
Подп. и дата	
Взаим. инв. №	

							23-2023-ПМТ	Лист
Изм.	Кол.уч	Лист	№	Подпись	Дата			2

1.1 Описание предлагаемых проектных решений

Проект межевания территории разрабатывается в целях определения местоположения границ образуемых и изменяемых земельных участков на основании распоряжения управления архитектуры и градостроительства администрации Пермского муниципального округа от 27.03.2023 № СЭД-2023-299-12-12-01Р-32 «О разработке проекта межевания территории кадастрового квартала 59:32:0910001 д. Большой Буртым Лобановского сельского поселения Пермского муниципального округа Пермского края».

Проект межевания территории в границах кадастрового квартала 59:32:0910001, расположенного по адресу: Пермский край, Пермский муниципальный округ, д. Большой Буртым разработан в рамках договора субподряда на выполнение работ по разработке проектов межевания территории и проведения комплексных кадастровых работ от 20.04.2023 № 80/2023/ЕП.

Площадь территории проектирования составляет 269013 кв.м. (26.90 га).

С учетом произведенных измерений и результата анализа имеющихся документов об объектах недвижимости, расположенных в кадастровом квартале 59:32:0910001, проектом межевания предусмотрено:

1. Установление красных линий с целью определения границ территорий общего пользования с учетом исправления реестровых ошибок земельных участков, включения всех конструктивных элементов улично-дорожной сети, а также организации мест общего пользования, и образования земельных участков под улично-дорожную сеть. Координаты поворотных точек границ красных линий приведены в Приложении проекта межевания территории.

2. В отношении земельных участков, местоположение границ которых не установлено в соответствии с требованиями земельного законодательства, в том числе в случае, если местоположение границ характерных точек границ земельных участков определено с точностью ниже нормативной (для земельных участков, отнесенных к землям населенных пунктов эта величина составляет – 0,1 м), установить местоположение границ таких земельных участков исходя из

сведений, содержащихся в документах, подтверждающих право на земельные участки, документах, определявших местоположение границ земельных участков при образовании, в соответствии с фактическим положением границ на местности. Данные по уточняемым земельным участкам приведены в Разделе 1.5 «Перечень земельных участков, в том числе уточняемых и изменяемых».

3. В отношении земельных участков, местоположение границ которых установлено в соответствии с требованиями земельного законодательства, исправить реестровые ошибки. Данные по земельным участкам подлежащим исправлению реестровых ошибок приведены в Разделе 1.5 «Перечень земельных участков, в том числе уточняемых и изменяемых».

4. Предусмотреть образование земельных участков. Данные по образуемым земельным участкам приведены в Разделе 1.5 «Перечень образуемых земельных участков».

1.2 Установление публичных сервитутов, обременений

Проектом межевания территории не предусмотрено установление публичных сервитутов на земельных участках.

1.3 Информация о границах особо охраняемых природных территорий, объектов культурного наследия

В пределах территории в кадастровом квартале 59:32:0910001 д. Большой Буртым Пермского муниципального округа Пермского края особо охраняемые природные территории, а так же объекты культурного наследия отсутствуют.

1.4 Информация о границах лесничеств, участковых лесничеств, лесных кварталов, лесотаксационных выделов или частей лесотаксационных выделов

В пределах территории кадастрового квартала 59:32:0910001 д. Большой Буртым Пермского муниципального округа Пермского края границы лесничеств, участковых лесничеств, лесных кварталов, лесотаксационных выделов или частей лесотаксационных выделов отсутствуют.

1.5 Перечень земельных участков, в том числе уточняемых и изменяемых

Таблица 1

№ п/п	Номер земельного участка в соответствии с планом фактического использования	Кадастровый номер	Правовое положение	Адрес (описание местоположения)	Вид разрешенного использования	Площадь по документу, кв.м	Площадь по проекту, кв.м.	Проектные решения для ПМТ
1 этап межевания								
1	21	59:32:0910001:10	Общая долевая собственность	Пермский край, р-н Пермский, с/пос. Лобановское, д. Большой Буртым, ул. Сибирский тракт, дом 2а	Для садоводства	1262	1300	Исправление реестровой ошибки в местоположении границ земельного участка. В результате исправления реестровой ошибки площадь земельного участка увеличивается на 38 кв.м. (в пределах 10%). Исправление реестровой ошибки в местоположении границ земельного участка возможно при условии внесения изменений в границу населенного пункта с реестровым номером 59:32-4.267, в границу территориальной зоны Ж-1 и при условии исправления реестровой ошибки в границах земельных участков с кадастровыми номерами 59:32:3960006:6761, 59:32:3960006:6762, 59:32:0000000:95. В последующем проектом межевания территории предусмотрено образование земельного участка путем перераспределения 59:32:0910001:10 и земель, находящихся в государственной или муниципальной собственности (условный номер :ЗУ70).
2	17	59:32:0910001:11	Общая долевая собственность	Пермский край, р-н Пермский, с/п Лобановское, д. Большой Буртым, ул. Сибирский тракт, 8	для личного подсобного хозяйства	1500	1649	Исправление реестровой ошибки в местоположении границ земельного участка. В результате исправления реестровой ошибки площадь земельного участка увеличивается на 149 кв.м. (в пределах 10%).

№ п/п	Номер земельного участка в соответствии с планом фактического использования	Кадастровый номер	Правовое положение	Адрес (описание местоположения)	Вид разрешенного использования	Площадь по документу, кв.м	Площадь по проекту, кв.м.	Проектные решения для ПМТ
1 этап межевания								
3	18	59:32:0910001:111	Собственность	Пермский край, р-н Пермский, с/п Лобановское, д. Большой Буртым, тракт Сибирский, дом 6	Для ведения личного подсобного хозяйства	2000	2179	Уточнение местоположения границ и площади земельного участка. В результате уточнения границ площадь земельного участка увеличивается на 179 кв.м. (в пределах 10%).
4	7	59:32:0910001:113	Собственность	Пермский край, р-н Пермский, с/о Лобановский, д. Большой Буртым, ул. Сибирский тракт, дом 5	для личного подсобного хозяйства	900	990	Исправление реестровой ошибки в местоположении границ земельного участка. В результате исправления реестровой ошибки площадь земельного участка увеличивается на 90 кв.м. (в пределах 10%).
5	8	59:32:0910001:114	Собственность	Пермский край, р-н. Пермский, д. Большой Буртым, ул. Сибирский тракт, д. 5	для личного подсобного хозяйства	1528	1681	Исправление реестровой ошибки в местоположении границ земельного участка. В результате исправления реестровой ошибки площадь земельного участка увеличивается на 153 кв.м. (в пределах 10%).
6	91	59:32:0910001:115	Общая долевая собственность	Пермский край, р-н Пермский, с/п Лобановское, д. Большой Буртым, тракт Сибирский, 47	Для садоводства	2390	2435	Исправление реестровой ошибки в местоположении границ земельного участка. В результате исправления реестровой ошибки площадь земельного участка увеличивается на 45 кв.м. (в пределах 10%).
7	122	59:32:0910001:116	Собственность	Пермский край, Пермский район, Лобановское с/п, д. Большой Буртым, ул. Сибирский тракт, дом 42а	для личного подсобного хозяйства	1583	1591	Исправление реестровой ошибки в местоположении границ земельного участка. В результате исправления реестровой ошибки площадь земельного участка увеличивается на 8 кв.м. (в пределах 10%).

№ п/п	Номер земельного участка в соответствии с планом фактического использования	Кадастровый номер	Правовое положение	Адрес (описание местоположения)	Вид разрешенного использования	Площадь по документу, кв.м	Площадь по проекту, кв.м.	Проектные решения для ПМТ
1 этап межевания								
8	76	59:32:0910001:12	Собственность	Пермский край, Пермский район, Лобановское с/п, д. Большой Буртым, ул. Сибирский тракт, д. 31В	Для ведения личного подсобного хозяйства	1144	1140	Исправление реестровой ошибки в местоположении границ земельного участка. В результате исправления реестровой ошибки площадь земельного участка уменьшается на 4 кв.м. (в пределах 10%).
9	42	59:32:0910001:124	Собственность	Пермский край, р-н Пермский, с/п Лобановское, д. Большой Буртым, ул. Сибирский тракт, 34	Для личного подсобного хозяйства	1451	1751	Уточнение местоположения границ и площади земельного участка. В результате уточнения границ площадь земельного участка увеличивается на 300 кв.м. (в рамках установленного предельного минимального размера). В последующем проектом межевания территории предусмотрено образование земельного участка путем перераспределения 59:32:0910001:124 и земель, находящихся в государственной или муниципальной собственности (условный номер :ЗУ49).
10	106	59:32:0910001:129	Общая долевая собственность	Пермский край, Пермский район, Лобановское с/п, д. Большой Буртым, ул. Сибирский тракт, 65	Для ведения личного подсобного хозяйства	2750	2750	Исправление реестровой ошибки в местоположении границ земельного участка. В результате исправления реестровой ошибки площадь земельного участка соответствует сведениям в ЕГРН. В последующем проектом межевания территории предусмотрено образование земельного участка путем перераспределения 59:32:0910001:129 и земель, находящихся в государственной или муниципальной собственности (условный номер :ЗУ30).

№ п/п	Номер земельного участка в соответствии с планом фактического использования	Кадастровый номер	Правовое положение	Адрес (описание местоположения)	Вид разрешенного использования	Площадь по документу, кв.м	Площадь по проекту, кв.м.	Проектные решения для ПМТ
1 этап межевания								
11	37	59:32:0910001:132	Собственность	Пермский край, р-н Пермский, с/пос. Лобановское, д. Большой Буртым, ул. Сибирский тракт, дом 28	Для ведения личного подсобного хозяйства	1500	1500	Исправление реестровой ошибки в местоположении границ земельного участка. В результате исправления реестровой ошибки площадь земельного участка соответствует сведениям в ЕГРН.
12	38	59:32:0910001:134	Собственность	Пермский край, Пермский р-н, с/пос. Лобановское, д. Большой Буртым, тракт Сибирский, 30	Для личного подсобного хозяйства	1650	1656	Исправление реестровой ошибки в местоположении границ земельного участка. В результате исправления реестровой ошибки площадь земельного участка увеличивается на 6 кв.м. (в пределах 10%). В последующем проектом межевания территории предусмотрено образование земельного участка путем перераспределения 59:32:0910001:134 и земель, находящихся в государственной или муниципальной собственности (условный номер :ЗУ47).
13	38	59:32:0910001:498	Не зарегистрирован	Пермский край, Пермский р-н, д Большой Буртым, ул Сибирский тракт	Для ведения личного подсобного хозяйства (приусадебный земельный участок)	1738	1747	Исправление реестровой ошибки в местоположении границ земельного участка. В результате исправления реестровой ошибки площадь земельного участка увеличивается на 9 кв.м. (в пределах 10%). Земельный участок 59:32:0910001:498 образован из 59:32:0910001:134.

№ п/п	Номер земельного участка в соответствии с планом фактического использования	Кадастровый номер	Правовое положение	Адрес (описание местоположения)	Вид разрешенного использования	Площадь по документу, кв.м	Площадь по проекту, кв.м.	Проектные решения для ПМТ
1 этап межевания								
14	20	59:32:0910001:135	Собственность	Пермский край, р-н Пермский, с/п Лобановское, д. Большой Буртым, ул. Сибирский тракт, дом 2	Для ведения личного подсобного хозяйства	3309	3309	Исправление реестровой ошибки в местоположении границ земельного участка. В результате исправления реестровой ошибки площадь земельного участка соответствует сведениям в ЕГРН. В последующем проектом межевания территории предусмотрено образование земельного участка путем перераспределения 59:32:0910001:135 и земель, находящихся в государственной или муниципальной собственности (условный номер :ЗУ69).
15	100	59:32:0910001:146	Собственность	Пермский край, р-н Пермский, с/п Лобановское, д. Большой Буртым, ул. Сибирский тракт, дом 57	Для ведения личного подсобного хозяйства	1033	1081	Уточнение местоположения границ и площади земельного участка. В результате уточнения границ площадь земельного участка увеличивается на 48 кв.м. (в пределах 10%).
16	90	59:32:0910001:15	Собственность	Пермский край, р-н Пермский, с/п Лобановское, д. Большой Буртым, ул. Сибирский тракт, дом 45/1	Для садоводства	580	756	Уточнение местоположения границ и площади земельного участка. В результате уточнения границ площадь земельного участка увеличивается на 176 кв.м.(в рамках установленного предельного минимального размера).
17	4	59:32:0910001:159	Собственность	Пермский край, р-н Пермский, с/п Лобановское, д. Большой Буртым, ул. Сибирский тракт, дом 1а	Для личного подсобного хозяйства	1322	1454	Уточнение местоположения границ и площади земельного участка. В результате уточнения границ площадь земельного участка увеличивается на 132 кв.м. (в пределах 10%). В последующем проектом межевания территории предусмотрено образование земельного участка путем перераспределения 59:32:0910001:159 и земель, находящихся в государственной или

№ п/п	Номер земельного участка в соответствии с планом фактического использования	Кадастровый номер	Правовое положение	Адрес (описание местоположения)	Вид разрешенного использования	Площадь по документу, кв.м	Площадь по проекту, кв.м.	Проектные решения для ПМТ
1 этап межевания								
								муниципальной собственности (номер по экспликации 294, условный номер :ЗУ74).
18	47	59:32:0910001:169	Собственность	Пермский край, Пермский район, Лобановское с/п, д. Большой Буртым, Сибирский тракт, 13	усадыба	2500	2510	Исправление реестровой ошибки в местоположении границ земельного участка. В результате исправления реестровой ошибки площадь земельного участка увеличивается на 10 кв.м. (в пределах 10%).
19	93	59:32:0910001:175	Собственность	Пермский край, р-н Пермский, с/пос. Лобановское, д. Большой Буртым, ул. Сибирский тракт, дом 49	Для ведения личного подсобного хозяйства	1339	1433	Исправление реестровой ошибки в местоположении границ земельного участка. В результате исправления реестровой ошибки площадь земельного участка увеличивается на 94 кв.м. (в пределах 10%).
20	5	59:32:0910001:178	Собственность	Пермский край, р-н Пермский, д. Большой Буртым, ул. Сибирский тракт, дом 1	усадыба	1000	1100	Уточнение местоположения границ и площади земельного участка. В результате уточнения границ площадь земельного участка увеличивается на 100 кв.м. (в пределах 10%). В последующем проектом межевания территории предусмотрено образование земельного участка путем перераспределения 59:32:0910001:178 и земель, находящихся в государственной или муниципальной собственности (номер по экспликации 294, условный номер :ЗУ75).
21	9	59:32:0910001:18	Собственность	Пермский край, р-н Пермский, с/пос. Лобановское, д. Большой Буртым, тракт Сибирский, 7	Усадыба	2500	2750	Уточнение местоположения границ и площади земельного участка. В результате уточнения границ площадь земельного участка увеличивается на 250 кв.м. (в пределах 10%).

№ п/п	Номер земельного участка в соответствии с планом фактического использования	Кадастровый номер	Правовое положение	Адрес (описание местоположения)	Вид разрешенного использования	Площадь по документу, кв.м	Площадь по проекту, кв.м.	Проектные решения для ПМТ
1 этап межевания								
22	56	59:32:0910001:180	Собственность	Пермский край, р-н Пермский, с/пос. Лобановское, д. Большой Буртым, ул. Сибирский тракт, дом 23	Для ведения личного подсобного хозяйства	1713	1770	Исправление реестровой ошибки в местоположении границ земельного участка. В результате исправления реестровой ошибки площадь земельного участка увеличивается на 57 кв.м. (в пределах 10%).
23	92	59:32:0910001:182	Собственность	Пермский край, р-н Пермский, с/пос. Лобановское, д. Большой Буртым, ул. Сибирский тракт, 49	Для усадьбы	1300	1300	Изменение границ не предусмотрено. Площадь земельного участка соответствует сведениям в ЕГРН.
24	6	59:32:0910001:184	Собственность	Пермский край, Пермский район, д. Большой Буртым, ул. Сибирский тракт, д. 3	Для ведения личного подсобного хозяйства	1789	1805	Исправление реестровой ошибки в местоположении границ земельного участка. В результате исправления реестровой ошибки площадь земельного участка увеличивается на 16 кв.м. (в пределах 10%).
25	75	59:32:0910001:197	Собственность	Пермский край, Пермский район, с/п Лобановское, д. Большой Буртым, ул. Сибирский тракт, дом 27	Для ведения личного подсобного хозяйства	2021	2021	Исправление реестровой ошибки в местоположении границ земельного участка. В результате уточнения границ площадь земельного участка соответствует сведениям в ЕГРН. В последующем проектом межевания территории предусмотрено образование земельного участка путем перераспределения 59:32:0910001:197 и земель, находящихся в государственной или муниципальной собственности (номер по экспликации 294, условный номер :ЗУ75).
26	119	59:32:0910001:198	Собственность	Пермский край, Пермский район, Лобановское с/п, д. Большой Буртым, ул. Сибирский тракт, дом 46	Индивидуальные жилые а с приусадебными земельными участками	3099	3099	Исправление реестровой ошибки в местоположении границ земельного участка. В результате уточнения границ площадь земельного участка соответствует сведениям в ЕГРН.

№ п/п	Номер земельного участка в соответствии с планом фактического использования	Кадастровый номер	Правовое положение	Адрес (описание местоположения)	Вид разрешенного использования	Площадь по документу, кв.м	Площадь по проекту, кв.м.	Проектные решения для ПМТ
1 этап межевания								
27	3	59:32:0910001:201	Собственность	Пермский край, р-н Пермский, с/п Лобановское, д. Большой Буртым, ул. Сибирский тракт, дом 1 Б	Усадьба	1100	1210	Уточнение местоположения границ и площади земельного участка. В результате уточнения границ площадь земельного участка увеличивается на 110 кв.м. (в пределах 10%). В последующем проекте межевания территории предусмотрено образование земельного участка путем перераспределения 59:32:0910001:201 и земель, находящихся в государственной или муниципальной собственности (номер по экспликации 294, условный номер :ЗУ73).
28	87	59:32:0910001:213	Собственность	Российская Федерация, Пермский край, м.о. Пермский, д. Большой Буртым, ул. Сибирский тракт, з/у 43а	Для ведения личного подсобного хозяйства	2500	2510	Исправление реестровой ошибки в местоположении границ земельного участка. В результате исправления реестровой ошибки площадь земельного участка увеличивается на 10 кв.м. (в пределах 10%).
29	12	59:32:0910001:223	Собственность	Пермский край, р-н Пермский, с/п Лобановское, д. Большой Буртым, ул. Сибирский тракт, дом 14/1	Для ведения личного подсобного хозяйства	1131	1192	Исправление реестровой ошибки в местоположении границ земельного участка. В результате исправления реестровой ошибки площадь земельного участка увеличивается на 61 кв.м. (в пределах 10%).
30	14	59:32:0910001:224	Собственность	Пермский край, р-н Пермский, с/п Лобановское, д. Большой Буртым, ул. Сибирский тракт, 12	Для ведения личного подсобного хозяйства	1517	1516	Исправление реестровой ошибки в местоположении границ земельного участка. В результате исправления реестровой ошибки площадь земельного участка уменьшается на 1 кв.м. (в пределах 10%).

№ п/п	Номер земельного участка в соответствии с планом фактического использования	Кадастровый номер	Правовое положение	Адрес (описание местоположения)	Вид разрешенного использования	Площадь по документу, кв.м	Площадь по проекту, кв.м.	Проектные решения для ПМТ
1 этап межевания								
31	55	59:32:0910001:23	Собственность	Пермский край, р-н Пермский, с/пос. Лобановское, д. Большой Буртым, ул. Сибирский тракт, 21	Для ведения личного подсобного хозяйства	2000	1810	Уточнение местоположения границ и площади земельного участка. В результате уточнения границ площадь земельного участка уменьшается на 190 кв.м. (в пределах 10%).
32	107	59:32:0910001:3	Собственность	Пермский край, р-н Пермский, с/п Лобановское, д. Большой Буртым, ул. Сибирский тракт, 67	Для ведения личного подсобного хозяйства	1851	2301	Исправление реестровой ошибки в местоположении границ земельного участка. В результате исправления реестровой ошибки площадь земельного участка увеличивается на 101 кв.м. (в пределах 10%). Площадь согласно Свидетельству о праве собственности 2200 кв.м.
33	71	59:32:0910001:300	Собственность	Пермский край, Пермский район, Лобановское с/п, д.Большой Буртым, ул.Сибирский тракт, д.29	под жилую застройку Малоэтажную	955	898	Исправление реестровой ошибки в местоположении границ земельного участка. В результате исправления реестровой ошибки площадь земельного участка уменьшается на 57 кв.м. (в пределах 10%).
34	72	59:32:0910001:305	Не зарегистрирован	Пермский край, Пермский район, Лобановское сельское поселение, д.Большой Буртым, ул. Сибирский тракт, 29а	под жилую застройку малоэтажную	806	806	Исправление реестровой ошибки в местоположении границ земельного участка. В результате исправления реестровой ошибки площадь земельного участка соответствует сведениям в ЕГРН.
35	36	59:32:0910001:308	Общая долевая собственность	Пермский край, Пермский район, Лобановское сельское поселение, д. Большой Буртым, ул. Сибирский тракт	Для ведения личного подсобного хозяйства	918	935	Исправление реестровой ошибки в местоположении границ земельного участка. В результате исправления реестровой ошибки площадь земельного участка увеличивается на 17 кв.м. (в пределах 10%).

№ п/п	Номер земельного участка в соответствии с планом фактического использования	Кадастровый номер	Правовое положение	Адрес (описание местоположения)	Вид разрешенного использования	Площадь по документу, кв.м	Площадь по проекту, кв.м.	Проектные решения для ПМТ
1 этап межевания								
36	68	59:32:0910001:312	Общая долевая собственность	Пермский край, Пермский район, Лобановское с/п, д. Большой Буртым, ул. Сибирский тракт, 29 "е"	Ведение личного подсобного хозяйства	990	990	Исправление реестровой ошибки в местоположении границ земельного участка. В результате исправления реестровой ошибки площадь земельного участка соответствует сведениям в ЕГРН. В последующем проектом межевания территории предусмотрено образование земельного участка путем перераспределения 59:32:0910001:312 и земель, находящихся в государственной или муниципальной собственности (условный номер:3У79).
37	63	59:32:0910001:324	Общая долевая собственность	Пермский край, р-н Пермский, с/п Лобановское, д. Большой Буртым, ул. Сибирский тракт, 25 "а"	для ведения личного подсобного хозяйства	628	663	Исправление реестровой ошибки в местоположении границ земельного участка. В результате исправления реестровой ошибки площадь земельного участка увеличивается на 35 кв.м. (в пределах 10%).
38	64	59:32:0910001:325	Собственность	Пермский край, Пермский район, Лобановское с/п, д. Большой Буртым, ул. Сибирский тракт, 25 "б"	Блокированная жилая застройка	626	626	Изменение границ не предусмотрено.

№ п/п	Номер земельного участка в соответствии с планом фактического использования	Кадастровый номер	Правовое положение	Адрес (описание местоположения)	Вид разрешенного использования	Площадь по документу, кв.м	Площадь по проекту, кв.м.	Проектные решения для ПМТ
1 этап межевания								
39	65	59:32:0910001:326	Собственность	Пермский край, Пермский район, Лобановское с/п, д. Большой Буртым, ул. Сибирский тракт, 25 "в"	Блокированная жилая застройка	626	689	Исправление реестровой ошибки в местоположении границ земельного участка. В результате исправления реестровой ошибки площадь земельного участка увеличилась на 63 кв.м (в пределах 10%). В последующем проектом межевания территории предусмотрено образование земельного участка путем перераспределения 59:32:0910001:326 и земель, находящихся в государственной или муниципальной собственности (условный номер :ЗУ60).
40	103	59:32:0910001:329	Собственность	Российская Федерация, Пермский край, м.р-н Пермский, с.п. Лобановское, д Большой Буртым, ул Сибирский тракт, з/у 59а	Для ведения личного подсобного хозяйства	1413	1413	Исправление реестровой ошибки в местоположении границ земельного участка. В результате уточнения границ площадь земельного участка соответствует сведениям в ЕГРН.
41	102	59:32:0910001:330	Собственность	Пермский край, Пермский район, д. Большой Буртым, тракт Сибирский, д. 59	Для ведения личного подсобного хозяйства	1500	1530	Исправление реестровой ошибки в местоположении границ земельного участка. В результате исправления реестровой ошибки площадь земельного участка увеличивается на 30 кв.м. (в пределах 10%).
42	78	59:32:0910001:332	Собственность	Пермский край, район Пермский, с/п Лобановское, д. Большой Буртым, ул. Сибирский тракт, д. 31	Для личного подсобного хозяйства	970	975	Исправление реестровой ошибки в местоположении границ земельного участка. В результате исправления реестровой ошибки площадь земельного участка увеличивается на 5 кв.м. (в пределах 10%).

№ п/п	Номер земельного участка в соответствии с планом фактического использования	Кадастровый номер	Правовое положение	Адрес (описание местоположения)	Вид разрешенного использования	Площадь по документу, кв.м	Площадь по проекту, кв.м.	Проектные решения для ПМТ
1 этап межевания								
43	25	59:32:0910001:335	Аренда	Пермский край, Пермский р-н, с/с. Лобановское, д. Большой Буртым	индивидуальные жилые а с приусадебными земельными участками	2000	2000	Изменение границ не предусмотрено
44	26	59:32:0910001:336	Собственность	Пермский край, Пермский район, Лобановское с/с, д. Большой Буртым	индивидуальные жилые а с приусадебными земельными участками	2000	2000	Исправление реестровой ошибки в местоположении границ земельного участка. В результате исправления реестровой ошибки площадь земельного участка соответствует сведениям в ЕГРН.
45	57	59:32:0910001:339	Собственность	Пермский край, Пермский район, Лобановское сельское поселение, д. Большой Буртым, ул. Сибирский тракт, д. 11	Ведение личного подсобного хозяйства	2013	2014	Исправление реестровой ошибки в местоположении границ земельного участка. В результате исправления реестровой ошибки площадь земельного участка увеличилась на 1 кв.м (в пределах 10%). В последующем проектом межевания территории предусмотрено образование земельного участка путем перераспределения 59:32:0910001:339 и земель, находящихся в государственной или муниципальной собственности (условный номер :ЗУ58).
46	79	59:32:0910001:34	Общая долевая собственность	Пермский край, Пермский район, Лобановское с/п, д. Большой Буртым, ул. Сибирский тракт, дом 33	Для ведения личного подсобного хозяйства	3047	3047	Исправление реестровой ошибки в местоположении границ земельного участка. В результате исправления реестровой ошибки площадь земельного участка соответствует сведениям в ЕГРН. В последующем проектом межевания территории предусмотрено образование земельного участка путем перераспределения 59:32:0910001:34 и земель, находящихся в государственной или муниципальной собственности (условный номер :ЗУ44).

№ п/п	Номер земельного участка в соответствии с планом фактического использования	Кадастровый номер	Правовое положение	Адрес (описание местоположения)	Вид разрешенного использования	Площадь по документу, кв.м	Площадь по проекту, кв.м.	Проектные решения для ПМТ
1 этап межевания								
47	52	59:32:0910001:340	Собственность	Пермский край, Пермский район, Лобановское сельское поселение, д. Большой Буртым, Сибирский тракт, д. 19, кв. 1	Для ведения личного подсобного хозяйства	821	821	Исправление реестровой ошибки в местоположении границ земельного участка. В результате уточнения границ площадь земельного участка соответствует сведениям в ЕГРН.
48	51	59:32:0910001:341	Собственность	Пермский край, Пермский район, Лобановское сельское поселение, д. Большой Буртым, Сибирский тракт, д. 19а	Для ведения личного подсобного хозяйства	821	829	Исправление реестровой ошибки в местоположении границ земельного участка. В результате исправления реестровой ошибки площадь земельного участка увеличивается на 8 кв.м. (в пределах 10%).
49	35	59:32:0910001:342	Собственность	Пермский край, Пермский район, Лобановское с/п, д. Большой Буртым, ул. Сибирский тракт, д. 26а	Индивидуальные жилые а с приусадебными земельными участками	1796	1779	Исправление реестровой ошибки в местоположении границ земельного участка. В результате исправления реестровой ошибки площадь земельного участка уменьшается на 17 кв.м. (в пределах 10%).
50	27	59:32:0910001:343	Собственность	Российская Федерация, Пермский край, м.р-н Пермский, с.п. Лобановское, д. Большой Буртым, ул. Сибирский тракт, 20/1	Для ведения личного подсобного хозяйства	1978	1978	Изменение границ не предусмотрено. Площадь земельного участка соответствует сведениям в ЕГРН. В последующем проектом межевания территории предусмотрено образование земельного участка путем перераспределения 59:32:0910001:343 и земель, находящихся в государственной или муниципальной собственности (условный номер :ЗУ57).

№ п/п	Номер земельного участка в соответствии с планом фактического использования	Кадастровый номер	Правовое положение	Адрес (описание местоположения)	Вид разрешенного использования	Площадь по документу, кв.м	Площадь по проекту, кв.м.	Проектные решения для ПМТ
1 этап межевания								
51	45	59:32:0910001:345	Собственность	Пермский край, Пермский район, д. Большой Буртым, Сибирский тракт	Ведение садоводства	2055	2055	Изменение границ не предусмотрено. Площадь земельного участка соответствует сведениям в ЕГРН. В последующем проектом межевания территории предусмотрено образование земельного участка путем перераспределения 59:32:0910001:345 и земель, находящихся в государственной или муниципальной собственности (условный номер :ЗУ55).
52	29	59:32:0910001:37	Собственность	Пермский край, р-н Пермский, с/пос. Лобановское, д. Большой Буртым	Для садоводства	657	657	Изменение границ не предусмотрено
53	10	59:32:0910001:38	Общая совместная собственность	Пермский край, Пермский район, Лобановское с/п., д. Большой Буртым, ул. Сибирский тракт, д. 9	Для личного подсобного хозяйства	2954	2954	Исправление реестровой ошибки в местоположении границ земельного участка. В результате уточнения границ площадь земельного участка соответствует сведениям в ЕГРН.
54	40	59:32:0910001:40	Общая долевая собственность	Пермский край, р-н Пермский, с/пос. Лобановское, д. Большой Буртым, ул. Сибирский тракт, 32	Для ведения личного подсобного хозяйства	1500	1800	Уточнение местоположения границ и площади земельного участка. При уточнении границ земельного участка площадь увеличилась на предельный минимальный размер земельного участка. В последующем проектом межевания территории предусмотрено образование земельного участка путем перераспределения 59:32:0910001:40 и земель, находящихся в государственной или муниципальной собственности (условный номер :ЗУ48).

№ п/п	Номер земельного участка в соответствии с планом фактического использования	Кадастровый номер	Правовое положение	Адрес (описание местоположения)	Вид разрешенного использования	Площадь по документу, кв.м	Площадь по проекту, кв.м.	Проектные решения для ПМТ
1 этап межевания								
55	34	59:32:0910001:44	Собственность	Пермский край, Пермский район, Лобановское с/п, д. Большой Буртым, ул. Сибирский тракт, дом 24	Индивидуальные жилые а с приусадебными земельными участками	1100	1100	Изменение границ не предусмотрено. Площадь земельного участка соответствует сведениям в ЕГРН. В последующем проектом межевания территории предусмотрено образование земельного участка путем перераспределения 59:32:0910001:44 и земель, находящихся в государственной или муниципальной собственности (условный номер :3У52).
56	44	59:32:0910001:45	Собственность	Пермский край, Пермский район, Лобановское сельское поселение, д. Большой Буртым, ул. Сибирский тракт, 24 "а"	Для ведения личного подсобного хозяйства	1209	1209	Изменение границ не предусмотрено. Площадь земельного участка соответствует сведениям в ЕГРН. В последующем проектом межевания территории предусмотрено образование земельного участка путем перераспределения 59:32:0910001:45 и земель, находящихся в государственной или муниципальной собственности (условный номер :3У56).
57	80	59:32:0910001:456	Собственность	Пермский край, Пермский район, Лобановское с/п, д. Большой Буртым, Сибирский тракт	Ведение личного подсобного хозяйства	1686	1686	Исправление реестровой ошибки в местоположении границ земельного участка. В результате исправления реестровой ошибки площадь земельного участка соответствует сведениям в ЕГРН.
58	81	59:32:0910001:457	Собственность	Пермский край, Пермский район, Лобановское с/п, д. Большой Буртым, Сибирский тракт	Ведение личного подсобного хозяйства	671	677	Исправление реестровой ошибки в местоположении границ земельного участка. В результате исправления реестровой ошибки площадь земельного участка увеличивается на 6 кв.м. (в пределах 10%).

№ п/п	Номер земельного участка в соответствии с планом фактического использования	Кадастровый номер	Правовое положение	Адрес (описание местоположения)	Вид разрешенного использования	Площадь по документу, кв.м	Площадь по проекту, кв.м.	Проектные решения для ПМТ
I этап межевания								
59	82	59:32:0910001:458	Собственность	Российская Федерация, Пермский край, м.р-н Пермский, с.п. Лобановское, д. Большой Буртым, ул. Сибирский тракт, з/у 35/2	Ведение личного подсобного хозяйства	864	894	Исправление реестровой ошибки в местоположении границ земельного участка. В результате исправления реестровой ошибки площадь земельного участка увеличивается на 30 кв.м. (в пределах 10%).
60	82	59:32:0910001:501	Не зарегистрирован	Пермский край, муниципальный округ Пермский, деревня Большой Буртым, улица Сибирский тракт	Для ведения личного подсобного хозяйства (приусадебный земельный участок)	1151	1182	Исправление реестровой ошибки в местоположении границ земельного участка. В результате исправления реестровой ошибки площадь земельного участка увеличивается на 31 кв.м. (в пределах 10%). Земельный участок 59:32:0910001:501 образован из 59:32:0910001:458.
61	124	59:32:0910001:460	Аренда	Пермский край, Пермский р-н, Лобановское с/п, д. Большой Буртым	ведение огородничества	400	400	Исправление реестровой ошибки в местоположении границ земельного участка. В результате исправления реестровой ошибки площадь земельного участка соответствует сведениям в ЕГРН.
62	123	59:32:0910001:462	Не зарегистрирован	Пермский край, Пермский район, Лобановское с/п, д. Большой Буртым, Сибирский тракт	Земельные участки (территории) общего пользования	579	579	Изменение границ не предусмотрено
63	130	59:32:0910001:464	Общая долевая собственность	Российская Федерация, Пермский край, Пермский м.р-н, Лобановское с.п., д. Большой Буртым, тракт Сибирский	Блокированная жилая застройка	300	300	Изменение границ не предусмотрено

№ п/п	Номер земельного участка в соответствии с планом фактического использования	Кадастровый номер	Правовое положение	Адрес (описание местоположения)	Вид разрешенного использования	Площадь по документу, кв.м	Площадь по проекту, кв.м.	Проектные решения для ПМТ
1 этап межевания								
64	131	59:32:0910001:465	Общая долевая собственность	Российская Федерация, Пермский край, Пермский м.р-н, Лобановское с.п., д. Большой Буртым, тракт Сибирский	Ведение садоводства	200	200	Изменение границ не предусмотрено
65	121	59:32:0910001:466	Собственность	Пермский край, Пермский р-н, д. Большой Буртым, ул. Сибирский тракт	Для ведения личного подсобного хозяйства	1000	1000	Изменение границ не предусмотрено. Площадь земельного участка соответствует сведениям в ЕГРН. В последующем проектом межевания территории предусмотрено образование земельного участка путем перераспределения 59:32:0910001:466 и земель, находящихся в государственной или муниципальной собственности (условный номер :ЗУ26).
66	120	59:32:0910001:467	Собственность	Пермский край, Пермский р-н, д. Большой Буртым, ул. Сибирский тракт	Для ведения личного подсобного хозяйства	1000	1052	Исправление реестровой ошибки в местоположении границ земельного участка. В результате исправления реестровой ошибки площадь земельного участка увеличилась на 52 кв.м (в пределах 10%). В последующем проектом межевания территории предусмотрено образование земельного участка путем перераспределения 59:32:0910001:467 и земель, находящихся в государственной или муниципальной собственности (условный номер :ЗУ35).

№ п/п	Номер земельного участка в соответствии с планом фактического использования	Кадастровый номер	Правовое положение	Адрес (описание местоположения)	Вид разрешенного использования	Площадь по документу, кв.м	Площадь по проекту, кв.м.	Проектные решения для ПМТ
1 этап межевания								
67	77	59:32:0910001:473	Собственность	Российская Федерация, Пермский край, м.р-н Пермский, с.п. Лобановское, д. Большой Буртым, ул. Сибирский тракт, з/у 31А	Для индивидуального жилищного строительства	669	672	Исправление реестровой ошибки в местоположении границ земельного участка. В результате исправления реестровой ошибки площадь земельного участка увеличивается на 3 кв.м. (в пределах 10%).
68	32	59:32:0910001:475	Собственность	Пермский край, Пермский р-н, Лобановское с/п, д. Большой Буртым, ул. Сибирский тракт	Для личного подсобного хозяйства	1250	1250	Изменение границ не предусмотрено. Площадь земельного участка соответствует сведениям в ЕГРН. В последующем проектом межевания территории предусмотрено образование земельного участка путем перераспределения 59:32:0910001:475 и земель, находящихся в государственной или муниципальной собственности (условный номер :ЗУ54).
69	33	59:32:0910001:476	Собственность	Российская Федерация, Пермский край, м.р-н Пермский, с.п. Лобановское, д. Большой Буртым, ул. Сибирский тракт, з/у 22/1	Для личного подсобного хозяйства	1250	1250	Изменение границ не предусмотрено. Площадь земельного участка соответствует сведениям в ЕГРН. В последующем проектом межевания территории предусмотрено образование земельного участка путем перераспределения 59:32:0910001:476 и земель, находящихся в государственной или муниципальной собственности (условный номер :ЗУ53).
70	61	59:32:0910001:477	Не зарегистрирован	Пермский край, Пермский район, Лобановское с/п, д. Большой Буртым, ул. Сибирский тракт	Земельные участки (территории) общего пользования	1175	1175	Исправление реестровой ошибки в местоположении границ земельного участка. В результате уточнения границ площадь земельного участка соответствует сведениям в ЕГРН.

№ п/п	Номер земельного участка в соответствии с планом фактического использования	Кадастровый номер	Правовое положение	Адрес (описание местоположения)	Вид разрешенного использования	Площадь по документу, кв.м	Площадь по проекту, кв.м.	Проектные решения для ПМТ
1 этап межевания								
71	134	59:32:0910001:479	Аренда	Пермский край, Пермский район, Лобановское с/п, д. Большой Буртым, ул. Сибирский тракт	Ведение огородничества	682	682	Исправление реестровой ошибки в местоположении границ земельного участка, в целях исключения пересечения с подъездной дорогой. В результате исправления реестровой ошибки площадь земельного участка соответствует сведениям в ЕГРН.
72	66	59:32:0910001:483	Собственность	Российская Федерация, Пермский край, м.р-н Пермский, с.п. Лобановское, д. Большой Буртым, ул. Сибирский тракт, з/у 29д	Для ведения личного подсобного хозяйства	1073	1096	Исправление реестровой ошибки в местоположении границ земельного участка. В результате исправления реестровой ошибки площадь земельного участка увеличивается на 23 кв.м. (в пределах 10%). В последующем проекте межевания территории предусмотрено образование земельного участка путем перераспределения 59:32:0910001:483 и земель, находящихся в государственной или муниципальной собственности (условный номер:ЗУ80).
73	67	59:32:0910001:484	Собственность	Российская Федерация, Пермский край, м.р-н Пермский, с.п. Лобановское, д. Большой Буртым, ул. Сибирский тракт, з/у 29г	Для ведения личного подсобного хозяйства	930	930	Исправление реестровой ошибки в местоположении границ земельного участка. В результате исправления реестровой ошибки площадь земельного участка соответствует сведениям в ЕГРН. В последующем проекте межевания территории предусмотрено образование земельного участка путем перераспределения 59:32:0910001:312 и земель, находящихся в государственной или муниципальной собственности (условный номер:ЗУ13).

№ п/п	Номер земельного участка в соответствии с планом фактического использования	Кадастровый номер	Правовое положение	Адрес (описание местоположения)	Вид разрешенного использования	Площадь по документу, кв.м	Площадь по проекту, кв.м.	Проектные решения для ПМТ
I этап межевания								
74	70	59:32:0910001:485	Общая долевая собственность	Пермский край, Пермский муниципальный район, Лобановское сельское поселение, д. Большой Буртым, ул. Сибирский тракт	для ведения личного подсобного хозяйства (приусадебный земельный участок)	1588	1660	Исправление реестровой ошибки в местоположении границ земельного участка. В результате исправления реестровой ошибки площадь земельного участка увеличилась на 72 кв.м (в пределах 10%). В последующем проектом межевания территории предусмотрено образование земельного участка путем перераспределения 59:32:0910001:485 и земель, находящихся в государственной или муниципальной собственности (условный номер:ЗУ46).
75	69	59:32:0910001:488	Собственность	Пермский край, м.р-н Пермский, с.п. Лобановское, д. Большой Буртым, ул. Сибирский тракт	для индивидуального жилищного строительства	1702	1671	Исправление реестровой ошибки в местоположении границ земельного участка. В результате исправления реестровой ошибки площадь земельного участка уменьшается на 31 кв.м. (в пределах 10%).
76	46	59:32:0910001:489	Собственность	Пермский край, р-н Пермский, д. Большой Буртым, ул. Сибирский тракт	Индивидуальные жилые а с приусадебными земельными участками	1000	1001	Исправление реестровой ошибки в местоположении границ земельного участка. В результате исправления реестровой ошибки площадь земельного участка увеличивается на 1 кв.м. (в пределах 10%).
77	30	59:32:0910001:49	Общая долевая собственность	Пермский край, р-н Пермский, с/пос. Лобановское, д. Большой Буртым, ул. Сибирский тракт, дом 18	Для ведения личного подсобного хозяйства	2500	2650	Уточнение местоположения границ и площади земельного участка. В результате уточнения границ площадь земельного участка увеличивается на 150 кв.м. (в пределах 10%). В последующем проектом межевания территории предусмотрено образование земельного участка путем перераспределения 59:32:0910001:49 и земель, находящихся в государственной или муниципальной собственности (номер по

№ п/п	Номер земельного участка в соответствии с планом фактического использования	Кадастровый номер	Правовое положение	Адрес (описание местоположения)	Вид разрешенного использования	Площадь по документу, кв.м	Площадь по проекту, кв.м.	Проектные решения для ПМТ
1 этап межевания								
								экспликация 294, условный номер :ЗУ61).
78	31	59:32:0910001:490	Собственность	Пермский край, р-н Пермский, д. Большой Буртым, ул. Сибирский тракт	Для ведения личного подсобного хозяйства	1573	1572	Исправление реестровой ошибки в местоположении границ земельного участка. В результате исправления реестровой ошибки площадь земельного участка уменьшается на 1 кв.м. (в пределах 10%).
79	53	59:32:0910001:491	Собственность	Пермский край, м.о. Пермский, д. Большой Буртым, ул. Сибирский тракт	Для ведения личного подсобного хозяйства	723	747	Исправление реестровой ошибки в местоположении границ земельного участка. В результате исправления реестровой ошибки площадь земельного участка увеличивается на 24 кв.м. (в пределах 10%).
80	54	59:32:0910001:492	Собственность	Пермский край, м.о. Пермский, д. Большой Буртым, ул. Сибирский тракт	Для ведения личного подсобного хозяйства	613	619	Исправление реестровой ошибки в местоположении границ земельного участка. В результате исправления реестровой ошибки площадь земельного участка увеличивается на 6 кв.м. (в пределах 10%).
81	28	59:32:0910001:50	Собственность	Пермский край, р-н Пермский, с/о Лобановский, д. Большой Буртым, ул. Сибирский тракт, дом 16	для личного подсобного хозяйства	1500	1650	Исправление реестровой ошибки в местоположении границ земельного участка. В результате исправления реестровой ошибки площадь земельного участка увеличилась на 150 кв.м (в пределах 10%). В последующем проектом межевания территории предусмотрено образование земельного участка путем перераспределения 59:32:0910001:50 и земель, находящихся в государственной или муниципальной собственности (условный номер :ЗУ62).
82	11	59:32:0910001:53	Собственность	Пермский край, р-н Пермский, с/пос. Лобановское, д. Большой Буртым, ул.	Для ведения личного подсобного хозяйства	2528	2528	Исправление реестровой ошибки в местоположении границ земельного участка. В результате уточнения границ площадь земельного участка соответствует сведениям

№ п/п	Номер земельного участка в соответствии с планом фактического использования	Кадастровый номер	Правовое положение	Адрес (описание местоположения)	Вид разрешенного использования	Площадь по документу, кв.м	Площадь по проекту, кв.м.	Проектные решения для ПМТ
1 этап межевания								
				Сибирский тракт, дом 14				в ЕГРН. В последующем проектом межевания территории предусмотрено образование земельного участка путем перераспределения 59:32:0910001:53 и земель, находящихся в государственной или муниципальной собственности (условный номер :ЗУ65).
83	16	59:32:0910001:55	Собственность	Пермский край, р-н Пермский, с/п Лобановское, д. Большой Буртым, ул. Сибирский тракт, дом 10	Для ведения личного подсобного хозяйства	1450	1495	Исправление реестровой ошибки в местоположении границ земельного участка. В результате исправления реестровой ошибки площадь земельного участка увеличивается на 45 кв.м. (в пределах 10%).
84	19	59:32:0910001:58	Общая долевая собственность	Пермский край, р-н Пермский, с/п Лобановское, д. Большой Буртым, ул. Сибирский тракт, дом 4	Для ведения личного подсобного хозяйства	3100	3100	Исправление реестровой ошибки в местоположении границ земельного участка. В результате исправления реестровой ошибки площадь земельного участка соответствует сведениям в ЕГРН. В последующем проектом межевания территории предусмотрено образование земельного участка путем перераспределения 59:32:0910001:58 и земель, находящихся в государственной или муниципальной собственности (условный номер :ЗУ68).
85	115	59:32:0910001:63	Собственность	Пермский край, р-н Пермский, с/п Лобановское, д. Большой Буртым, ул. Сибирский тракт, 50	Для усадьбы	2000	2107	Уточнение местоположения границ и площади земельного участка. В результате уточнения границ площадь земельного участка увеличивается на 107 кв.м. (в пределах 10%). В последующем проектом межевания территории предусмотрено образование земельного участка путем перераспределения 59:32:0910001:63 и земель, находящихся в государственной или

№ п/п	Номер земельного участка в соответствии с планом фактического использования	Кадастровый номер	Правовое положение	Адрес (описание местоположения)	Вид разрешенного использования	Площадь по документу, кв.м	Площадь по проекту, кв.м.	Проектные решения для ПМТ
I этап межевания								
								муниципальной собственности (номер по экспликации 294, условный номер :ЗУ22).
86	117	59:32:0910001:64	Собственность	Пермский край, р-н Пермский, с/о Лобановский, д. Большой Буртым, ул. Сибирский тракт, дом 48	для личного подсобного хозяйства	1500	1570	Исправление реестровой ошибки в местоположении границ земельного участка. В результате исправления реестровой ошибки площадь земельного участка увеличивается на 70 кв.м. (в пределах 10%).
87	118	59:32:0910001:65	Собственность	Российская Федерация, Пермский край, м.р-н Пермский, с.п. Лобановское, д. Большой Буртым, ул. Сибирский тракт, з/у 48б	Ведение личного подсобного хозяйства	1800	1813	Исправление реестровой ошибки в местоположении границ земельного участка. В результате исправления реестровой ошибки площадь земельного участка увеличивается на 13 кв.м. (в пределах 10%).
88	127	59:32:0910001:70	Собственность	Пермский край, р-н Пермский, с/п Лобановское, д. Большой Буртым, ул. Сибирский тракт, дом 42	Для ведения личного подсобного хозяйства	2834	3117	Уточнение местоположения границ и площади земельного участка. В результате уточнения границ площадь земельного участка увеличивается на 283 кв.м. (в пределах 10%). В последующем проекте межевания территории предусмотрено образование земельного участка путем перераспределения 59:32:0910001:70 и земель, находящихся в государственной или муниципальной собственности (номер по экспликации 294, условный номер :ЗУ36).
89	135	59:32:0910001:72	Собственность	Пермский край, р-н Пермский, с/п Лобановское, д. Большой Буртым, ул. Сибирский тракт, 40	Для ведения личного подсобного хозяйства	1890	1920	Исправление реестровой ошибки в местоположении границ земельного участка. В результате исправления реестровой ошибки площадь земельного участка увеличивается на 30 кв.м. (в пределах 10%).

№ п/п	Номер земельного участка в соответствии с планом фактического использования	Кадастровый номер	Правовое положение	Адрес (описание местоположения)	Вид разрешенного использования	Площадь по документу, кв.м	Площадь по проекту, кв.м.	Проектные решения для ПМТ
1 этап межевания								
90	136	59:32:0910001:73	Общая совместная собственность	Пермский край, р-н Пермский, с/п Лобановское, д. Большой Буртым, ул. Сибирский тракт, дом 38	Для ведения личного подсобного хозяйства	1979	1907	Исправление реестровой ошибки в местоположении границ земельного участка. В результате исправления реестровой ошибки площадь земельного участка уменьшилась на 72 кв.м (в пределах 10%).
91	137	59:32:0910001:75	Собственность	Пермский край, Пермский район, Лобановское с/п., д. Большой Буртым, ул. Сибирский тракт, 36	Для ведения личного подсобного хозяйства	1291	1370	Исправление реестровой ошибки в местоположении границ земельного участка. В результате исправления реестровой ошибки площадь земельного участка увеличивается на 79 кв.м. (в пределах 10%).
92	104	59:32:0910001:76	Общая долевая собственность	Пермский край, Пермский район, Лобановское с/п, д. Большой Буртым, ул. Сибирский тракт, 61	индивидуальные жилые а с приусадебными земельными участками	1900	1904	Исправление реестровой ошибки в местоположении границ земельного участка. В результате исправления реестровой ошибки площадь земельного участка увеличивается на 45 кв.м. (в пределах 10%).
93	60	59:32:0910001:77	Общая долевая собственность	Пермский край, р-н Пермский, с/п Лобановское, д. Большой Буртым, ул. Сибирский тракт, 25	Для ведения личного подсобного хозяйства	2145	2445	Уточнение местоположения границ и площади земельного участка. При уточнении границ земельного участка площадь увеличилась на предельный минимальный размер земельного участка. В последующем проектом межевания территории предусмотрено образование земельного участка путем перераспределения 59:32:0910001:77 и земель, находящихся в государственной или муниципальной собственности (условный номер :ЗУ59).
94	105	59:32:0910001:78	Общая долевая собственность	Пермский край, р-н Пермский, с/п Лобановское, д. Большой Буртым, ул. Сибирский тракт, дом 63	для личного подсобного хозяйства	2500	2650	Исправление реестровой ошибки в местоположении границ земельного участка. В результате исправления реестровой ошибки площадь земельного участка увеличивается на 150 кв.м. (в пределах 10%).

№ п/п	Номер земельного участка в соответствии с планом фактического использования	Кадастровый номер	Правовое положение	Адрес (описание местоположения)	Вид разрешенного использования	Площадь по документу, кв.м	Площадь по проекту, кв.м.	Проектные решения для ПМТ
1 этап межевания								
95	101	59:32:0910001:82	Собственность	Пермский край, р-н Пермский, с/п Лобановское, д. Большой Буртым, тракт Сибирский, дом 57	Для ведения личного подсобного хозяйства	2066	2240	Уточнение местоположения границ и площади земельного участка. В результате уточнения границ площадь земельного участка увеличивается на 174 кв.м. (в пределах 10%). В последующем проекте межевания территории предусмотрено образование земельного участка путем перераспределения 59:32:0910001:82 и земель, находящихся в государственной или муниципальной собственности (номер по экспликации 294, условный номер :ЗУ33).
96	98	59:32:0910001:83	Собственность	Пермский край, р-н Пермский, с/пос Лобановское, д. Большой Буртым, ул. Сибирский тракт, дом 51	Для ведения личного подсобного хозяйства	2350	2350	Исправление реестровой ошибки в местоположении границ земельного участка. В результате уточнения границ площадь земельного участка соответствует сведениям в ЕГРН.
97	97	59:32:0910001:86	Собственность	Пермский край, р-н Пермский, с/пос Лобановское, д. Большой Буртым, ул. Сибирский тракт, дом 55	Для ведения личного подсобного хозяйства	1794	1920	Исправление реестровой ошибки в местоположении границ земельного участка. В результате исправления реестровой ошибки площадь земельного участка увеличивается на 126 кв.м. (в пределах 10%).
98	96	59:32:0910001:87	Собственность	Пермский край, Пермский район, Лобановское с/п, д. Большой Буртым, тракт Сибирский, дом 53	Для ведения личного подсобного хозяйства	2841	2841	Исправление реестровой ошибки в местоположении границ земельного участка. В результате уточнения границ площадь земельного участка соответствует сведениям в ЕГРН.
99	89	59:32:0910001:90	Собственность	Пермский край, Пермский район, Лобановское с/п, д. Большой Буртым, тракт Сибирский, 45	Для ведения личного подсобного хозяйства	2010	2010	Исправление реестровой ошибки в местоположении границ земельного участка. В результате уточнения границ площадь земельного участка соответствует сведениям в ЕГРН.

№ п/п	Номер земельного участка в соответствии с планом фактического использования	Кадастровый номер	Правовое положение	Адрес (описание местоположения)	Вид разрешенного использования	Площадь по документу, кв.м	Площадь по проекту, кв.м.	Проектные решения для ПМТ
1 этап межевания								
100	88	59:32:0910001:91	Собственность	Пермский край, р-н Пермский, с/п Лобановское, д. Большой Буртым, ул. Сибирский тракт, дом 43	Для ведения личного подсобного хозяйства	2485	2485	Исправление реестровой ошибки в местоположении границ земельного участка. В результате исправления реестровой ошибки площадь земельного участка соответствует сведениям в ЕГРН. В последующем проектом межевания территории предусмотрено образование земельного участка путем перераспределения 59:32:0910001:91 и земель, находящихся в государственной или муниципальной собственности (условный номер :ЗУ41).
101	86	59:32:0910001:97	Собственность	Пермский край, р-н Пермский, с/о Лобановский, д. Большой Буртым, ул. Сибирский тракт, дом 41	Для ведения личного подсобного хозяйства	1500	1800	Исправление реестровой ошибки в местоположении границ земельного участка. В результате исправления реестровой ошибки площадь земельного участка увеличивается на 300 кв.м. (в рамках установленного предельного минимального размера).
102	84	59:32:0910001:98	Собственность	Пермский край, р-н Пермский, с/пос. Лобановское, д. Большой Буртым, ул. Сибирский тракт, дом 37	Для ведения личного подсобного хозяйства	2624	2626	Уточнение местоположения границ и площади земельного участка. В результате уточнения границ площадь земельного участка увеличивается на 2 кв.м. (в пределах 10%).
103	85	59:32:0910001:99	Общая долевая собственность	Пермский край, р-н Пермский, с/пос Лобановское, д. Большой Буртым, ул. Сибирский тракт, дом 39	Для ведения личного подсобного хозяйства	1700	1731	Исправление реестровой ошибки в местоположении границ земельного участка. В результате исправления реестровой ошибки площадь земельного участка увеличивается на 31 кв.м. (в пределах 10%).

№ п/п	Номер земельного участка в соответствии с планом фактического использования	Кадастровый номер	Правовое положение	Адрес (описание местоположения)	Вид разрешенного использования	Площадь по документу, кв.м	Площадь по проекту, кв.м.	Проектные решения для ПМТ
1 этап межевания								
104	108	59:32:0910001:163	Собственность	Пермский край, р-н Пермский, с/п Лобановское, д. Большой Буртым, ул. Сибирский тракт, 69	для садоводства	1300	1300	Исправление реестровой ошибки в местоположении границ земельного участка. В результате исправления реестровой ошибки площадь земельного участка соответствует сведениям в ЕГРН.
105	139	59:32:0000000:9298	Собственность	Пермский край, Пермский район, магистральный газопровод «Нижняя Тура – Пермь-1,2»	под объекты инженерного оборудования Газоснабжения	166	166	Изменение границ не предусмотрено
106	113	59:32:0000000:1551 2	Аренда	Пермский край, Пермский муниципальный район, Лобановское с/п, д. Большой Буртым	Ведение садоводства	750	750	Исправление реестровой ошибки в местоположении границ земельного участка. В результате уточнения границ площадь земельного участка соответствует сведениям в ЕГРН.
107	114	59:32:0000000:1508 9	Собственность	Пермский край, Пермский р-н, д. Большой Буртым, ул. Сибирский тракт	Для ведения личного подсобного хозяйства (приусадебный земельный участок).	1618	1618	Исправление реестровой ошибки в местоположении границ земельного участка. В результате исправления реестровой ошибки площадь земельного участка соответствует сведениям в ЕГРН.
108	43	59:32:0000000:1564 3	Аренда	Пермский край, муниципальный округ Пермский, деревня Большой Буртым, улица Сибирский тракт, земельный участок 266	Для индивидуального жилищного строительства	2054	2055	Исправление реестровой ошибки в местоположении границ земельного участка. В результате исправления реестровой ошибки площадь земельного участка увеличивается на 1 кв.м. (в пределах 10%).

№ п/п	Номер земельного участка в соответствии с планом фактического использования	Кадастровый номер	Правовое положение	Адрес (описание местоположения)	Вид разрешенного использования	Площадь по документу, кв.м	Площадь по проекту, кв.м.	Проектные решения для ПМТ
1 этап межевания								
109	49	59:32:0910001:494	Аренда	Пермский край, Пермский муниципальный округ, Лобановское т/у, д. Большой Буртым	Ведение огородничества	2098	2098	Изменение границ не предусмотрено
110	24	59:32:0910001:495	Аренда	Российская Федерация, Пермский край, муниципальный округ Пермский, деревня Большой Буртым, улица Сибирский тракт, земельный участок 16/2	Ведение садоводства	2014	2014	Изменение границ не предусмотрено
111	138	59:32:0000000:15928	Собственность	Пермский край, Пермский район, Лобановское с/п, д.Большой Буртым	Земельные участки (территории) общего пользования	48388	47387	Исправление реестровой ошибки в местоположении границ земельного участка. В результате исправления реестровой ошибки площадь земельного участка уменьшается на 1001 кв.м. (в пределах 10%).
112	73	59:32:0910001:497	Собственность	Пермский край, муниципальный округ Пермский, д. Большой Буртым	Для индивидуальной жилой застройки	1548	1548	Изменение границ не предусмотрено. Площадь земельного участка соответствует сведениям в ЕГРН.
113	128	59:32:0910001:499	Собственность	Российская Федерация, Пермский край, муниципальный округ Пермский, деревня Большой Буртым	Для ведения личного подсобного хозяйства	1000	1000	Изменение границ не предусмотрено. Площадь земельного участка соответствует сведениям в ЕГРН. В последующем проектом межевания территории предусмотрено образование земельного участка путем перераспределения 59:32:0910001:499 и земель, находящихся в государственной или муниципальной

№ п/п	Номер земельного участка в соответствии с планом фактического использования	Кадастровый номер	Правовое положение	Адрес (описание местоположения)	Вид разрешенного использования	Площадь по документу, кв.м	Площадь по проекту, кв.м.	Проектные решения для ПМТ
1 этап межевания								
								собственности (условный номер :ЗУ37).
114	129	59:32:0910001:500	Собственность	Российская Федерация, Пермский край, муниципальный округ Пермский, деревня Большой Буртым	Для ведения личного подсобного хозяйства	1201	1201	Изменение границ не предусмотрено. Площадь земельного участка соответствует сведениям в ЕГРН. В последующем проектом межевания территории предусмотрено образование земельного участка путем перераспределения 59:32:0910001:500 и земель, находящихся в государственной или муниципальной собственности (условный номер :ЗУ38).
	99	59:32:0910001:502	Собственность	Пермский край, Пермский р-н, д Большой Буртым, тракт Сибирский, д 51	Для ведения личного подсобного хозяйства	500	751	Уточнение местоположения границ и площади земельного участка. В результате уточнения границ площадь земельного участка увеличивается на 300 кв.м. (в рамках установленного предельного минимального размера).
115	22	59:32:3960006:6762	Собственность	Пермский край, Пермский район, Лобановское сельское поселение, д. Большой Буртым, ул. Сибирский тракт, 2"в"	для ведения личного подсобного хозяйства	1005	1017	Исправление реестровой ошибки в местоположении границ земельного участка. В результате исправления реестровой ошибки площадь земельного участка увеличивается на 12 кв.м. (в пределах 10%). Исправление реестровой ошибки в местоположении границ земельного участка возможно при условии внесения изменений в границу населенного пункта с реестровым номером 59:32-4.267, в границу территориальной зоны Ж-1 и при условии исправления реестровой ошибки в границе

№ п/п	Номер земельного участка в соответствии с планом фактического использования	Кадастровый номер	Правовое положение	Адрес (описание местоположения)	Вид разрешенного использования	Площадь по документу, кв.м	Площадь по проекту, кв.м.	Проектные решения для ПМТ
1 этап межевания								
								земельного участка с кадастровым номером 59:32:0000000:95.
116	23	59:32:3960006:6761	Собственность	Пермский край, Пермский район, Лобановское сельское поселение, д. Большой Буртым, ул. Сибирский тракт, д.2"а"	Для ведения личного подсобного хозяйства	1315	1378	Исправление реестровой ошибки в местоположении границ земельного участка. В результате исправления реестровой ошибки площадь земельного участка увеличивается на 63 кв.м. (в пределах 10%). Исправление реестровой ошибки в местоположении границ земельного участка возможно при условии внесения изменений в границу населенного пункта с реестровым номером 59:32-4.267, в границу территориальной зоны Ж-1 и при условии исправления реестровой ошибки в границе земельного участка с кадастровым номером 59:32:0000000:95.
117	94	59:32:3960006:6986	Собственность	Пермский край, муниципальный округ Пермский, деревня Большой Буртым, улица Сибирский тракт, земельный участок 49б	Для ведения личного подсобного хозяйства	1300	1327	Исправление реестровой ошибки в местоположении границ земельного участка. В результате исправления реестровой ошибки площадь земельного участка увеличилась на 27 кв.м (в пределах 10%).
118	95	59:32:3960006:6985	Собственность	Пермский край, Пермский район, Лобановский с/п, д. Большой Буртым	Для ведения личного подсобного хозяйства	1300	1302	Исправление реестровой ошибки в местоположении границ земельного участка. В результате исправления реестровой ошибки площадь земельного участка увеличилась на 2 кв.м (в пределах 10%).

№ п/п	Номер земельного участка в соответствии с планом фактического использования	Кадастровый номер	Правовое положение	Адрес (описание местоположения)	Вид разрешенного использования	Площадь по документу, кв.м	Площадь по проекту, кв.м.	Проектные решения для ПМТ
1 этап межевания								
119	110	59:32:3960006:7619	Аренда	Российская Федерация, Пермский край, р-н Пермский, с.п. Лобановское, д. Большой Буртым	Ведение огородничества	1200	1197	Исправление реестровой ошибки в местоположении границ земельного участка. В результате исправления реестровой ошибки площадь земельного участка уменьшилась на 3 кв.м (в пределах 10%).
120	111	59:32:3960006:208	Собственность	Пермский край, р-н Пермский, с/п Лобановское, д. Большой Буртым	Для садоводства	2000	2086	Исправление реестровой ошибки в местоположении границ земельного участка. В результате исправления реестровой ошибки площадь земельного участка увеличилась на 86 кв.м (в пределах 10%).
121	112	59:32:3960006:6913	Собственность	Пермский край, Пермский район, Лобановское с/п, около д. Большой Буртым	для индивидуального жилищного строительства	2000	2025	Исправление реестровой ошибки в местоположении границ земельного участка. В результате исправления реестровой ошибки площадь земельного участка увеличилась на 25 кв.м (в пределах 10%).
122	2	59:32:0910001:4	Собственность	Пермский край, Пермский район, Лобановское с/п, д. Большой Буртым, ул. Сибирский тракт, 1 "в"	Для строительства индивидуального жилого дома	1243	1255	Исправление реестровой ошибки в местоположении границ земельного участка. В результате исправления реестровой ошибки площадь земельного участка увеличилась на 12 кв.м (в пределах 10%). В последующем проектом межевания территории предусмотрено образование земельного участка путем перераспределения 59:32:0910001:4 и земель, находящихся в государственной или муниципальной собственности (условный номер :3У72).

№ п/п	Номер земельного участка в соответствии с планом фактического использования	Кадастровый номер	Правовое положение	Адрес (описание местоположения)	Вид разрешенного использования	Площадь по документу, кв.м	Площадь по проекту, кв.м.	Проектные решения для ПМТ
1 этап межевания								
123	1	59:32:3960006:5476	Собственность	Пермский край, р-н Пермский, с/п Лобановское, д. Большой Буртым	Для ведения личного подсобного хозяйства	1108	1108	Изменение границ не предусмотрено. Площадь земельного участка соответствует сведениям в ЕГРН. В последующем проектом межевания территории предусмотрено образование земельного участка путем перераспределения 59:32:3960006:5476 и земель, находящихся в государственной или муниципальной собственности (условный номер :ЗУ71).

1.6 Перечень образуемых земельных участков

Таблица 2

№ п/п	Номер земельного участка в соответствии с чертежом	Условный номер	Адрес (описание местоположения)	Вид разрешенного использования	Площадь по проекту, кв.м.	Проектные решения для ПМТ	Этап межевания
1	143	:ЗУ1	Российская Федерация, Пермский край, м.р-н Пермский, с.п. Лобановское, д. Большой Буртым, Сибирский тракт	Улично-дорожная сеть (код 12.0.1)	2293	Образование земельного участка из земель, находящихся в государственной или муниципальной собственности.	1
2	41	:ЗУ2	Российская Федерация, Пермский край, м.р-н Пермский, с.п. Лобановское, д. Большой Буртым, Сибирский тракт	Улично-дорожная сеть (код 12.0.1)	2100	Образование земельного участка из земель, находящихся в государственной или муниципальной собственности (под подъездами и площадками, соответствующими требованиям по установке на них пожарных автомобилей).	1
3	144	:ЗУ3	Российская Федерация, Пермский край, м.р-н Пермский, с.п. Лобановское, д. Большой Буртым, Сибирский тракт	Благоустройство территории (код 12.0.2)	1768	Образование земельного участка из земель, находящихся в государственной или муниципальной собственности.	1
4	83	:ЗУ4	Российская Федерация, Пермский край, м.р-н Пермский, с.п. Лобановское, д. Большой Буртым, Сибирский тракт	Благоустройство территории (код 12.0.2)	181	Образование земельного участка из земель, находящихся в государственной или муниципальной собственности.	1
5	74	:ЗУ5	Российская Федерация, Пермский край, м.р-н Пермский, с.п. Лобановское, д. Большой Буртым, Сибирский тракт	Благоустройство территории (код 12.0.2)	334	Образование земельного участка из земель, находящихся в государственной или муниципальной собственности.	1
6	48	:ЗУ6	Российская Федерация, Пермский край, м.р-н Пермский, с.п. Лобановское, д. Большой Буртым, Сибирский тракт	Улично-дорожная сеть (код 12.0.1)	1456	Образование земельного участка из земель, находящихся в государственной или муниципальной собственности.	1

№ п/п	Номер земельного участка в соответствии с чертежом	Условный номер	Адрес (описание местоположения)	Вид разрешенного использования	Площадь по проекту, кв.м.	Проектные решения для ПМТ	Этап межевания
7	62	:ЗУ7	Российская Федерация, Пермский край, м.р-н Пермский, с.п. Лобановское, д. Большой Буртым, Сибирский тракт	Улично-дорожная сеть (код 12.0.1)	1135	Образование земельного участка из земель, находящихся в государственной или муниципальной собственности.	1
8	58	:ЗУ8	Российская Федерация, Пермский край, м.р-н Пермский, с.п. Лобановское, д. Большой Буртым, Сибирский тракт	Ведение огородничества (код 13.1)	800	Образование земельного участка из земель, находящихся в государственной или муниципальной собственности. Доступ к земельному участку осуществляется через образуемый земельный участок :ЗУ7 с видом разрешенного использования «Улично-дорожная сеть» (код 12.0.1).	1
9	59	:ЗУ9	Российская Федерация, Пермский край, м.р-н Пермский, с.п. Лобановское, д. Большой Буртым, Сибирский тракт	Ведение огородничества (код 13.1)	465	Образование земельного участка из земель, находящихся в государственной или муниципальной собственности. Доступ к земельному участку осуществляется через образуемый земельный участок :ЗУ7 с видом разрешенного использования «Улично-дорожная сеть» (код 12.0.1).	1
10	50	:ЗУ10	Российская Федерация, Пермский край, м.р-н Пермский, с.п. Лобановское, д. Большой Буртым, Сибирский тракт	Ведение огородничества (код 13.1)	494	Образование земельного участка из земель, находящихся в государственной или муниципальной собственности. Доступ к земельному участку осуществляется через образуемый земельный участок :ЗУ6 с видом разрешенного использования «Улично-дорожная сеть» (код 12.0.1).	1
11	125	:ЗУ11	Российская Федерация, Пермский край, м.р-н Пермский, с.п. Лобановское, д. Большой Буртым, Сибирский тракт	Благоустройство территории (код 12.0.2)	1174	Образование земельного участка из земель, находящихся в государственной или муниципальной собственности.	1

№ п/п	Номер земельного участка в соответствии с чертежом	Условный номер	Адрес (описание местоположения)	Вид разрешенного использования	Площадь по проекту, кв.м.	Проектные решения для ПМТ	Этап межевания
12	68	:ЗУ13	Российская Федерация, Пермский край, м.р-н Пермский, с.п. Лобановское, д. Большой Буртым, Сибирский тракт	Для ведения личного подсобного хозяйства (приусадебный земельный участок) (код 2.2)	1168	Образование путем перераспределения земель, находящихся в государственной или муниципальной собственности и земельного участка с кадастровым номером 59:32:0910001:312, площадью 178 кв.м. Доступ к земельному участку осуществляется через образуемый земельный участок :ЗУ1 с видом разрешенного использования «Улично-дорожная сеть» (код 12.0.1).	2
13	126	:ЗУ12	Российская Федерация, Пермский край, м.р-н Пермский, с.п. Лобановское, д. Большой Буртым, Сибирский тракт	Благоустройство территории (код 12.0.2)	1109	Образование земельного участка из земель, находящихся в государственной или муниципальной собственности.	1
14	109	:ЗУ14	Российская Федерация, Пермский край, м.р-н Пермский, с.п. Лобановское, д. Большой Буртым, Сибирский тракт	Для ведения личного подсобного хозяйства (приусадебный земельный участок) (код 2.2)	1243	Образование земельного участка из земель, находящихся в государственной или муниципальной собственности. Доступ к земельному участку осуществляется через земельный участок с кадастровым номером 59:32:0000000:15928 с видом разрешенного использования «Земельные участки (территории) общего пользования» (код 12.0).	1
15	15	:ЗУ15	Российская Федерация, Пермский край, м.р-н Пермский, с.п. Лобановское, д. Большой Буртым, Сибирский тракт	Ведение садоводства (код 13.2)	1479	Образование земельного участка из земель, находящихся в государственной или муниципальной собственности. Доступ к земельному участку осуществляется через образуемый земельный участок :ЗУ19 с видом разрешенного использования «Благоустройство территории» (код 12.0.2).	1

№ п/п	Номер земельного участка в соответствии с чертежом	Условный номер	Адрес (описание местоположения)	Вид разрешенного использования	Площадь по проекту, кв.м.	Проектные решения для ПМТ	Этап межевания
16	116	:ЗУ16	Российская Федерация, Пермский край, м.р-н Пермский, с.п. Лобановское, д. Большой Буртым, Сибирский тракт	Ведение огородничества (код 13.1)	709	Образование земельного участка из земель, находящихся в государственной или муниципальной собственности. Доступ к земельному участку осуществляется через земельный участок с кадастровым номером 59:32:0000000:15928 с видом разрешенного использования «Земельные участки (территории) общего пользования» (код 12.0).	1
17	132	:ЗУ17	Российская Федерация, Пермский край, м.р-н Пермский, с.п. Лобановское, д. Большой Буртым, Сибирский тракт	Ведение огородничества (код 13.1)	433	Образование земельного участка из земель, находящихся в государственной или муниципальной собственности. Доступ к земельному участку осуществляется через земельный участок с кадастровым номером 59:32:0000000:15928 с видом разрешенного использования «Земельные участки (территории) общего пользования» (код 12.0).	1
18	133	:ЗУ18	Российская Федерация, Пермский край, м.р-н Пермский, с.п. Лобановское, д. Большой Буртым, Сибирский тракт	Ведение огородничества (код 13.1)	304	Образование земельного участка из земель, находящихся в государственной или муниципальной собственности. Доступ к земельному участку осуществляется через образуемый земельный участок :ЗУ3 с видом разрешенного использования «Благоустройство территории» (код 12.0.2).	1
19	13	:ЗУ19	Российская Федерация, Пермский край, м.р-н Пермский, с.п. Лобановское, д. Большой Буртым, Сибирский тракт	Благоустройство территории (код 12.0.2)	141	Образование земельного участка из земель, находящихся в государственной или муниципальной собственности.	1

№ п/п	Номер земельного участка в соответствии с чертежом	Условный номер	Адрес (описание местоположения)	Вид разрешенного использования	Площадь по проекту, кв.м.	Проектные решения для ПМТ	Этап межевания
20	39	:ЗУ20	Российская Федерация, Пермский край, м.р-н Пермский, с.п. Лобановское, д. Большой Буртым, Сибирский тракт	Ведение огородничества (код 13.1)	2627	Образование земельного участка из земель, находящихся в государственной или муниципальной собственности. Доступ к земельному участку осуществляется через образуемый земельный участок :ЗУ2 с видом разрешенного использования «Земельные участки (территории) общего пользования» (код 12.0).	1
21	88	:ЗУ41	Российская Федерация, Пермский край, м.р-н Пермский, с.п. Лобановское, д. Большой Буртым, Сибирский тракт	Для ведения личного подсобного хозяйства (приусадебный земельный участок) (код 2.2)	2838	Образование путем перераспределения земель, находящихся в государственной или муниципальной собственности и земельного участка с кадастровым номером 59:32:0910001:91, площадью 353 кв.м. Доступ к земельному участку осуществляется через земельный участок с кадастровым номером 59:32:0000000:15928 с видом разрешенного использования «Земельные участки (территории) общего пользования» (код 12.0).	2
22	1	:ЗУ71	Российская Федерация, Пермский край, м.р-н Пермский, с.п. Лобановское, д. Большой Буртым, Сибирский тракт	Для ведения личного подсобного хозяйства (приусадебный земельный участок) (код 2.2)	1303	Образование путем перераспределения земель, находящихся в государственной или муниципальной собственности и земельного участка с кадастровым номером 59:32:3960006:5476, площадью 195 кв.м. Доступ к земельному участку осуществляется через земельный участок с кадастровым номером 59:32:0000000:15928 с видом разрешенного использования «Земельные участки (территории) общего пользования» (код 12.0).	1

№ п/п	Номер земельного участка в соответствии с чертежом	Условный номер	Адрес (описание местоположения)	Вид разрешенного использования	Площадь по проекту, кв.м.	Проектные решения для ПМТ	Этап межевания
23	70	:ЗУ46	Российская Федерация, Пермский край, м.р-н Пермский, с.п. Лобановское, д. Большой Буртым, Сибирский тракт	Для ведения личного подсобного хозяйства (приусадебный земельный участок) (код 2.2)	2137	Образование путем перераспределения земель, находящихся в государственной или муниципальной собственности и земельного участка с кадастровым номером 59:32:0910001:485, площадью 477 кв.м. Доступ к земельному участку осуществляется через земельный участок с кадастровым номером 59:32:0000000:15928 с видом разрешенного использования «Земельные участки (территории) общего пользования» (код 12.0).	2
24	32	:ЗУ54	Российская Федерация, Пермский край, м.р-н Пермский, с.п. Лобановское, д. Большой Буртым, Сибирский тракт	Для ведения личного подсобного хозяйства (приусадебный земельный участок) (код 2.2)	1525	Образование путем перераспределения земель, находящихся в государственной или муниципальной собственности и земельного участка с кадастровым номером 59:32:0910001:475, площадью 275 кв.м. Доступ к земельному участку осуществляется через земельный участок с кадастровым номером 59:32:0000000:15928 с видом разрешенного использования «Земельные участки (территории) общего пользования» (код 12.0).	1
25	33	:ЗУ53	Российская Федерация, Пермский край, м.р-н Пермский, с.п. Лобановское, д. Большой Буртым, Сибирский тракт	Для ведения личного подсобного хозяйства (приусадебный земельный участок) (код 2.2)	1524	Образование путем перераспределения земель, находящихся в государственной или муниципальной собственности и земельного участка с кадастровым номером 59:32:0910001:476, площадью 274 кв.м. Доступ к земельному участку осуществляется через земельный участок с кадастровым номером 59:32:0000000:15928 с видом разрешенного использования «Земельные участки (территории) общего пользования» (код 12.0).	1

№ п/п	Номер земельного участка в соответствии с чертежом	Условный номер	Адрес (описание местоположения)	Вид разрешенного использования	Площадь по проекту, кв.м.	Проектные решения для ПМТ	Этап межевания
26	45	:ЗУ55	Российская Федерация, Пермский край, м.р-н Пермский, с.п. Лобановское, д. Большой Буртым, Сибирский тракт	Ведение садоводства (код 13.2)	2545	Образование путем перераспределения земель, находящихся в государственной или муниципальной собственности и земельного участка с кадастровым номером 59:32:0910001:345, площадью 490 кв.м. Доступ к земельному участку осуществляется через земельный участок с кадастровым номером 59:32:0000000:15928 с видом разрешенного использования «Земельные участки (территории) общего пользования» (код 12.0).	1
27	34	:ЗУ52	Российская Федерация, Пермский край, м.р-н Пермский, с.п. Лобановское, д. Большой Буртым, Сибирский тракт	Для индивидуального жилищного строительства (код 2.1)	1725	Образование путем перераспределения земель, находящихся в государственной или муниципальной собственности и земельного участка с кадастровым номером 59:32:0910001:44, площадью 625 кв.м. Доступ к земельному участку осуществляется через земельный участок с кадастровым номером 59:32:0000000:15928 с видом разрешенного использования «Земельные участки (территории) общего пользования» (код 12.0).	1
28	44	:ЗУ56	Российская Федерация, Пермский край, м.р-н Пермский, с.п. Лобановское, д. Большой Буртым, Сибирский тракт	Для ведения личного подсобного хозяйства (приусадебный земельный участок) (код 2.2)	1509	Образование путем перераспределения земель, находящихся в государственной или муниципальной собственности и земельного участка с кадастровым номером 59:32:0910001:45, площадью 300 кв.м. Доступ к земельному участку осуществляется через земельный участок с кадастровым номером 59:32:0000000:15928 с видом разрешенного использования «Земельные участки (территории) общего пользования» (код 12.0).	1

№ п/п	Номер земельного участка в соответствии с чертежом	Условный номер	Адрес (описание местоположения)	Вид разрешенного использования	Площадь по проекту, кв.м.	Проектные решения для ПМТ	Этап межевания
29	60	:ЗУ59	Российская Федерация, Пермский край, м.р-н Пермский, с.п. Лобановское, д. Большой Буртым, Сибирский тракт	Для ведения личного подсобного хозяйства (приусадебный земельный участок) (код 2.2)	3075	Образование путем перераспределения земель, находящихся в государственной или муниципальной собственности и земельного участка с кадастровым номером 59:32:0910001:77, площадью 630 кв.м. Доступ к земельному участку осуществляется через земельный участок с кадастровым номером 59:32:0000000:15928 с видом разрешенного использования «Земельные участки (территории) общего пользования» (код 12.0).	2
30	40	:ЗУ48	Российская Федерация, Пермский край, м.р-н Пермский, с.п. Лобановское, д. Большой Буртым, Сибирский тракт	Для ведения личного подсобного хозяйства (приусадебный земельный участок) (код 2.2)	2187	Образование путем перераспределения земель, находящихся в государственной или муниципальной собственности и земельного участка с кадастровым номером 59:32:0910001:40, площадью 387 кв.м. Доступ к земельному участку осуществляется через образуемый земельный участок :ЗУ2 с видом разрешенного использования «Земельные участки (территории) общего пользования» (код 12.0).	2
31	37	:ЗУ50	Российская Федерация, Пермский край, м.р-н Пермский, с.п. Лобановское, д. Большой Буртым, Сибирский тракт	Для ведения личного подсобного хозяйства (приусадебный земельный участок) (код 2.2)	2263	Образование путем перераспределения земель, находящихся в государственной или муниципальной собственности и земельного участка с кадастровым номером 59:32:0910001:132, площадью 763 кв.м. Доступ к земельному участку осуществляется через земельный участок с кадастровым номером 59:32:0000000:15928 с видом разрешенного использования «Земельные участки (территории) общего пользования» (код 12.0).	2

№ п/п	Номер земельного участка в соответствии с чертежом	Условный номер	Адрес (описание местоположения)	Вид разрешенного использования	Площадь по проекту, кв.м.	Проектные решения для ПМТ	Этап межевания
32	30	:ЗУ61	Российская Федерация, Пермский край, м.р-н Пермский, с.п. Лобановское, д. Большой Буртым, Сибирский тракт	Для ведения личного подсобного хозяйства (приусадебный земельный участок) (код 2.2)	3519	Образование путем перераспределения земель, находящихся в государственной или муниципальной собственности и земельного участка с кадастровым номером 59:32:0910001:49, площадью 869 кв.м. Доступ к земельному участку осуществляется через земельный участок с кадастровым номером 59:32:0000000:15928 с видом разрешенного использования «Земельные участки (территории) общего пользования» (код 12.0).	2
33	3	:ЗУ73	Российская Федерация, Пермский край, м.р-н Пермский, с.п. Лобановское, д. Большой Буртым, Сибирский тракт	Для ведения личного подсобного хозяйства (приусадебный земельный участок) (код 2.2)	1311	Образование путем перераспределения земель, находящихся в государственной или муниципальной собственности и земельного участка с кадастровым номером 59:32:0910001:201, площадью 101 кв.м. Доступ к земельному участку осуществляется через земельный участок с кадастровым номером 59:32:0000000:15928 с видом разрешенного использования «Земельные участки (территории) общего пользования» (код 12.0).	2
34	4	:ЗУ74	Российская Федерация, Пермский край, м.р-н Пермский, с.п. Лобановское, д. Большой Буртым, Сибирский тракт	Для ведения личного подсобного хозяйства (приусадебный земельный участок) (код 2.2)	1714	Образование путем перераспределения земель, находящихся в государственной или муниципальной собственности и земельного участка с кадастровым номером 59:32:0910001:159, площадью 260 кв.м. Доступ к земельному участку осуществляется через земельный участок с кадастровым номером 59:32:0000000:15928 с видом разрешенного использования «Земельные участки (территории) общего пользования» (код 12.0).	2

№ п/п	Номер земельного участка в соответствии с чертежом	Условный номер	Адрес (описание местоположения)	Вид разрешенного использования	Площадь по проекту, кв.м.	Проектные решения для ПМТ	Этап межевания
35	5	:ЗУ75	Российская Федерация, Пермский край, м.р-н Пермский, с.п. Лобановское, д. Большой Буртым, Сибирский тракт	Для ведения личного подсобного хозяйства (приусадебный земельный участок) (код 2.2)	2432	Образование путем перераспределения земель, находящихся в государственной или муниципальной собственности и земельного участка с кадастровым номером 59:32:0910001:178, площадью 1332 кв.м. Доступ к земельному участку осуществляется через земельный участок с кадастровым номером 59:32:0000000:15928 с видом разрешенного использования «Земельные участки (территории) общего пользования» (код 12.0).	2
36	65	:ЗУ60	Российская Федерация, Пермский край, м.р-н Пермский, с.п. Лобановское, д. Большой Буртым, Сибирский тракт	Блокированная жилая застройка (код 2.3)	986	Образование путем перераспределения земель, находящихся в государственной или муниципальной собственности и земельного участка с кадастровым номером 59:32:0910001:326, площадью 297 кв.м. Доступ к земельному участку осуществляется через формируемый земельный участок :ЗУ7 с видом разрешенного использования «Улично-дорожная сеть» (код 12.0.2).	2
37	115	:ЗУ22	Российская Федерация, Пермский край, м.р-н Пермский, с.п. Лобановское, д. Большой Буртым, Сибирский тракт	Для ведения личного подсобного хозяйства (приусадебный земельный участок) (код 2.2)	2362	Образование путем перераспределения земель, находящихся в государственной или муниципальной собственности и земельного участка с кадастровым номером 59:32:0910001:63, площадью 255 кв.м. Доступ к земельному участку осуществляется через земельный участок с кадастровым номером 59:32:0000000:15928 с видом разрешенного использования «Земельные участки (территории) общего пользования» (код 12.0).	2

№ п/п	Номер земельного участка в соответствии с чертежом	Условный номер	Адрес (описание местоположения)	Вид разрешенного использования	Площадь по проекту, кв.м.	Проектные решения для ПМТ	Этап межевания
38	2	:ЗУ72	Российская Федерация, Пермский край, м.р-н Пермский, с.п. Лобановское, д. Большой Буртым, Сибирский тракт	Для индивидуального жилищного строительства (код 2.1)	1281	Образование путем перераспределения земель, находящихся в государственной или муниципальной собственности и земельного участка с кадастровым номером 59:32:0910001:4, площадью 26 кв.м. Доступ к земельному участку осуществляется через земельный участок с кадастровым номером 59:32:0000000:15928 с видом разрешенного использования «Земельные участки (территории) общего пользования» (код 12.0).	2
39	9	:ЗУ64	Российская Федерация, Пермский край, м.р-н Пермский, с.п. Лобановское, д. Большой Буртым, Сибирский тракт	Для ведения личного подсобного хозяйства (приусадебный земельный участок) (код 2.2)	3411	Образование путем перераспределения земель, находящихся в государственной или муниципальной собственности и земельного участка с кадастровым номером 59:32:0910001:18, площадью 661 кв.м. Доступ к земельному участку осуществляется через земельный участок с кадастровым номером 59:32:0000000:15928 с видом разрешенного использования «Земельные участки (территории) общего пользования» (код 12.0).	2
40	27	:ЗУ57	Российская Федерация, Пермский край, м.р-н Пермский, с.п. Лобановское, д. Большой Буртым, Сибирский тракт	Для ведения личного подсобного хозяйства (приусадебный земельный участок) (код 2.2)	2283	Образование путем перераспределения земель, находящихся в государственной или муниципальной собственности и земельного участка с кадастровым номером 59:32:0910001:343, площадью 305 кв.м. Доступ к земельному участку осуществляется через земельный участок с кадастровым номером 59:32:0000000:15928 с видом разрешенного использования «Земельные участки (территории) общего пользования» (код 12.0).	1

№ п/п	Номер земельного участка в соответствии с чертежом	Условный номер	Адрес (описание местоположения)	Вид разрешенного использования	Площадь по проекту, кв.м.	Проектные решения для ПМТ	Этап межевания
41	79	:ЗУ44	Российская Федерация, Пермский край, м.р-н Пермский, с.п. Лобановское, д. Большой Буртым, Сибирский тракт	Для ведения личного подсобного хозяйства (приусадебный земельный участок) (код 2.2)	3681	Образование путем перераспределения земель, находящихся в государственной или муниципальной собственности и земельного участка с кадастровым номером 59:32:0910001:34, площадью 634 кв.м. Доступ к земельному участку осуществляется через земельный участок с кадастровым номером 59:32:0000000:15928 с видом разрешенного использования «Земельные участки (территории) общего пользования» (код 12.0).	2
42	47	:ЗУ63	Российская Федерация, Пермский край, м.р-н Пермский, с.п. Лобановское, д. Большой Буртым, Сибирский тракт	Для ведения личного подсобного хозяйства (приусадебный земельный участок) (код 2.2)	2797	Образование путем перераспределения земель, находящихся в государственной или муниципальной собственности и земельного участка с кадастровым номером 59:32:0910001:169, площадью 287 кв.м. Доступ к земельному участку осуществляется через земельный участок с кадастровым номером 59:32:0000000:15928 с видом разрешенного использования «Земельные участки (территории) общего пользования» (код 12.0).	2
43	57	:ЗУ58	Российская Федерация, Пермский край, м.р-н Пермский, с.п. Лобановское, д. Большой Буртым, Сибирский тракт	Для ведения личного подсобного хозяйства (приусадебный земельный участок) (код 2.2)	2086	Образование путем перераспределения земель, находящихся в государственной или муниципальной собственности и земельного участка с кадастровым номером 59:32:0910001:339, площадью 72 кв.м. Доступ к земельному участку осуществляется через земельный участок с кадастровым номером 59:32:0000000:15928 с видом разрешенного использования «Земельные участки (территории) общего пользования» (код 12.0).	2

№ п/п	Номер земельного участка в соответствии с чертежом	Условный номер	Адрес (описание местоположения)	Вид разрешенного использования	Площадь по проекту, кв.м.	Проектные решения для ПМТ	Этап межевания
44	86	:ЗУ42	Российская Федерация, Пермский край, м.р-н Пермский, с.п. Лобановское, д. Большой Буртым, Сибирский тракт	Для ведения личного подсобного хозяйства (приусадебный земельный участок) (код 2.2)	2014	Образование путем перераспределения земель, находящихся в государственной или муниципальной собственности и земельного участка с кадастровым номером 59:32:0910001:97, площадью 214 кв.м. Доступ к земельному участку осуществляется через земельный участок с кадастровым номером 59:32:0000000:15928 с видом разрешенного использования «Земельные участки (территории) общего пользования» (код 12.0).	2
45	127	:ЗУ36	Российская Федерация, Пермский край, м.р-н Пермский, с.п. Лобановское, д. Большой Буртым, Сибирский тракт	Для ведения личного подсобного хозяйства (приусадебный земельный участок) (код 2.2)	3329	Образование путем перераспределения земель, находящихся в государственной или муниципальной собственности и земельного участка с кадастровым номером 59:32:0910001:70, площадью 212 кв.м. Доступ к земельному участку осуществляется через земельный участок с кадастровым номером 59:32:0000000:15928 с видом разрешенного использования «Земельные участки (территории) общего пользования» (код 12.0).	2
46	129	:ЗУ38	Российская Федерация, Пермский край, м.р-н Пермский, с.п. Лобановское, д. Большой Буртым, Сибирский тракт	Для ведения личного подсобного хозяйства (приусадебный земельный участок) (код 2.2)	1355	Образование путем перераспределения земель, находящихся в государственной или муниципальной собственности и земельного участка с кадастровым номером 59:32:0910001:500, площадью 154 кв.м. Доступ к земельному участку осуществляется через земельный участок с кадастровым номером 59:32:0000000:15928 с видом разрешенного использования «Земельные участки (территории) общего пользования» (код 12.0).	1

№ п/п	Номер земельного участка в соответствии с чертежом	Условный номер	Адрес (описание местоположения)	Вид разрешенного использования	Площадь по проекту, кв.м.	Проектные решения для ПМТ	Этап межевания
47	128	:ЗУ37	Российская Федерация, Пермский край, м.р-н Пермский, с.п. Лобановское, д. Большой Буртым, Сибирский тракт	Для ведения личного подсобного хозяйства (приусадебный земельный участок) (код 2.2)	1007	Образование путем перераспределения земель, находящихся в государственной или муниципальной собственности и земельного участка с кадастровым номером 59:32:0910001:499, площадью 7 кв.м. Доступ к земельному участку осуществляется через земельный участок с кадастровым номером 59:32:0000000:15928 с видом разрешенного использования «Земельные участки (территории) общего пользования» (код 12.0).	1
48	36	:ЗУ51	Российская Федерация, Пермский край, м.р-н Пермский, с.п. Лобановское, д. Большой Буртым, Сибирский тракт	Для ведения личного подсобного хозяйства (приусадебный земельный участок) (код 2.2)	1100	Образование путем перераспределения земель, находящихся в государственной или муниципальной собственности и земельного участка с кадастровым номером 59:32:0910001:308, площадью 165 кв.м. Доступ к земельному участку осуществляется через земельный участок с кадастровым номером 59:32:0000000:15928 с видом разрешенного использования «Земельные участки (территории) общего пользования» (код 12.0).	2
49	18	:ЗУ67	Российская Федерация, Пермский край, м.р-н Пермский, с.п. Лобановское, д. Большой Буртым, Сибирский тракт	Для ведения личного подсобного хозяйства (приусадебный земельный участок) (код 2.2)	2572	Образование путем перераспределения земель, находящихся в государственной или муниципальной собственности и земельного участка с кадастровым номером 59:32:0910001:111, площадью 393 кв.м. Доступ к земельному участку осуществляется через земельный участок с кадастровым номером 59:32:0000000:15928 с видом разрешенного использования «Земельные участки (территории) общего пользования» (код 12.0).	2

№ п/п	Номер земельного участка в соответствии с чертежом	Условный номер	Адрес (описание местоположения)	Вид разрешенного использования	Площадь по проекту, кв.м.	Проектные решения для ПМТ	Этап межевания
50	17	:ЗУ66	Российская Федерация, Пермский край, м.р-н Пермский, с.п. Лобановское, д. Большой Буртым, Сибирский тракт	Для ведения личного подсобного хозяйства (приусадебный земельный участок) (код 2.2)	1949	Образование путем перераспределения земель, находящихся в государственной или муниципальной собственности и земельного участка с кадастровым номером 59:32:0910001:11, площадью 300 кв.м. Доступ к земельному участку осуществляется через земельный участок с кадастровым номером 59:32:0000000:15928 с видом разрешенного использования «Земельные участки (территории) общего пользования» (код 12.0).	2
51	28	:ЗУ62	Российская Федерация, Пермский край, м.р-н Пермский, с.п. Лобановское, д. Большой Буртым, Сибирский тракт	Для ведения личного подсобного хозяйства (приусадебный земельный участок) (код 2.2)	2636	Образование путем перераспределения земель, находящихся в государственной или муниципальной собственности и земельного участка с кадастровым номером 59:32:0910001:50, площадью 986 кв.м. Доступ к земельному участку осуществляется через земельный участок с кадастровым номером 59:32:0000000:15928 с видом разрешенного использования «Земельные участки (территории) общего пользования» (код 12.0).	2
52	121	:ЗУ26	Российская Федерация, Пермский край, м.р-н Пермский, с.п. Лобановское, д. Большой Буртым, Сибирский тракт	Для ведения личного подсобного хозяйства (приусадебный земельный участок) (код 2.2)	1383	Образование путем перераспределения земель, находящихся в государственной или муниципальной собственности и земельного участка с кадастровым номером 59:32:0910001:466, площадью 383 кв.м. Доступ к земельному участку осуществляется через земельный участок с кадастровым номером 59:32:0000000:15928 с видом разрешенного использования «Земельные участки (территории) общего пользования» (код 12.0).	1

№ п/п	Номер земельного участка в соответствии с чертежом	Условный номер	Адрес (описание местоположения)	Вид разрешенного использования	Площадь по проекту, кв.м.	Проектные решения для ПМТ	Этап межевания
53	120	:3У25	Российская Федерация, Пермский край, м.р-н Пермский, с.п. Лобановское, д. Большой Буртым, Сибирский тракт	Для ведения личного подсобного хозяйства (приусадебный земельный участок) (код 2.2)	1486	Образование путем перераспределения земель, находящихся в государственной или муниципальной собственности и земельного участка с кадастровым номером 59:32:0910001:467, площадью 434 кв.м. Доступ к земельному участку осуществляется через земельный участок с кадастровым номером 59:32:0000000:15928 с видом разрешенного использования «Земельные участки (территории) общего пользования» (код 12.0).	2
54	108	:3У28	Российская Федерация, Пермский край, м.р-н Пермский, с.п. Лобановское, д. Большой Буртым, Сибирский тракт	Ведение садоводства (код 13.2)	1967	Образование путем перераспределения земель, находящихся в государственной или муниципальной собственности и земельного участка с кадастровым номером 59:32:0910001:163, площадью 667 кв.м. Доступ к земельному участку осуществляется через земельный участок с кадастровым номером 59:32:0000000:15928 с видом разрешенного использования «Земельные участки (территории) общего пользования» (код 12.0).	2
55	107	:3У29	Российская Федерация, Пермский край, м.р-н Пермский, с.п. Лобановское, д. Большой Буртым, Сибирский тракт	Для ведения личного подсобного хозяйства (приусадебный земельный участок) (код 2.2)	2453	Образование путем перераспределения земель, находящихся в государственной или муниципальной собственности и земельного участка с кадастровым номером 59:32:0910001:3, площадью 152 кв.м. Доступ к земельному участку осуществляется через земельный участок с кадастровым номером 59:32:0000000:15928 с видом разрешенного использования «Земельные участки (территории) общего пользования» (код 12.0).	2

№ п/п	Номер земельного участка в соответствии с чертежом	Условный номер	Адрес (описание местоположения)	Вид разрешенного использования	Площадь по проекту, кв.м.	Проектные решения для ПМТ	Этап межевания
56	106	:ЗУ30	Российская Федерация, Пермский край, м.р-н Пермский, с.п. Лобановское, д. Большой Буртым, Сибирский тракт	Для ведения личного подсобного хозяйства (приусадебный земельный участок) (код 2.2)	3046	Образование путем перераспределения земель, находящихся в государственной или муниципальной собственности и земельного участка с кадастровым номером 59:32:0910001:129, площадью 296 кв.м. Доступ к земельному участку осуществляется через земельный участок с кадастровым номером 59:32:0000000:15928 с видом разрешенного использования «Земельные участки (территории) общего пользования» (код 12.0).	2
57	105	:ЗУ31	Российская Федерация, Пермский край, м.р-н Пермский, с.п. Лобановское, д. Большой Буртым, Сибирский тракт	Для ведения личного подсобного хозяйства (приусадебный земельный участок) (код 2.2)	3280	Образование путем перераспределения земель, находящихся в государственной или муниципальной собственности и земельного участка с кадастровым номером 59:32:0910001:78, площадью 630 кв.м. Доступ к земельному участку осуществляется через земельный участок с кадастровым номером 59:32:0000000:15928 с видом разрешенного использования «Земельные участки (территории) общего пользования» (код 12.0).	2
58	104	:ЗУ32	Российская Федерация, Пермский край, м.р-н Пермский, с.п. Лобановское, д. Большой Буртым, Сибирский тракт	Для индивидуального жилищного строительства (код 2.1)	3206	Образование путем перераспределения земель, находящихся в государственной или муниципальной собственности и земельного участка с кадастровым номером 59:32:0910001:76, площадью 1302 кв.м. Доступ к земельному участку осуществляется через земельный участок с кадастровым номером 59:32:0000000:15928 с видом разрешенного использования «Земельные участки (территории) общего пользования» (код 12.0).	2

№ п/п	Номер земельного участка в соответствии с чертежом	Условный номер	Адрес (описание местоположения)	Вид разрешенного использования	Площадь по проекту, кв.м.	Проектные решения для ПМТ	Этап межевания
59	20	:ЗУ69	Российская Федерация, Пермский край, м.р-н Пермский, с.п. Лобановское, д. Большой Буртым, Сибирский тракт	Для ведения личного подсобного хозяйства (приусадебный земельный участок) (код 2.2)	3516	Образование путем перераспределения земель, находящихся в государственной или муниципальной собственности и земельного участка с кадастровым номером 59:32:0910001:135, площадью 207 кв.м. Доступ к земельному участку осуществляется через земельный участок с кадастровым номером 59:32:0000000:15928 с видом разрешенного использования «Земельные участки (территории) общего пользования» (код 12.0).	2
60	19	:ЗУ68	Российская Федерация, Пермский край, м.р-н Пермский, с.п. Лобановское, д. Большой Буртым, Сибирский тракт	Для ведения личного подсобного хозяйства (приусадебный земельный участок) (код 2.2)	3519	Образование путем перераспределения земель, находящихся в государственной или муниципальной собственности и земельного участка с кадастровым номером 59:32:0910001:58, площадью 419 кв.м. Доступ к земельному участку осуществляется через земельный участок с кадастровым номером 59:32:0000000:15928 с видом разрешенного использования «Земельные участки (территории) общего пользования» (код 12.0).	2
61	42	:ЗУ49	Российская Федерация, Пермский край, м.р-н Пермский, с.п. Лобановское, д. Большой Буртым, Сибирский тракт	Для ведения личного подсобного хозяйства (приусадебный земельный участок) (код 2.2)	2283	Образование путем перераспределения земель, находящихся в государственной или муниципальной собственности и земельного участка с кадастровым номером 59:32:0910001:124, площадью 532 кв.м. Доступ к земельному участку осуществляется через образуемый земельный участок :ЗУ2 с видом разрешенного использования «Земельные участки (территории) общего пользования» (код 12.0).	2

№ п/п	Номер земельного участка в соответствии с чертежом	Условный номер	Адрес (описание местоположения)	Вид разрешенного использования	Площадь по проекту, кв.м.	Проектные решения для ПМТ	Этап межевания
62	75	:ЗУ45	Российская Федерация, Пермский край, м.р-н Пермский, с.п. Лобановское, д. Большой Буртым, Сибирский тракт	Для ведения личного подсобного хозяйства (приусадебный земельный участок) (код 2.2)	2056	Образование путем перераспределения земель, находящихся в государственной или муниципальной собственности и земельного участка с кадастровым номером 59:32:0910001:197, площадью 35 кв.м. Доступ к земельному участку осуществляется через земельный участок с кадастровым номером 59:32:0000000:15928 с видом разрешенного использования «Земельные участки (территории) общего пользования» (код 12.0).	2
63	122	:ЗУ27	Российская Федерация, Пермский край, м.р-н Пермский, с.п. Лобановское, д. Большой Буртым, Сибирский тракт	Для ведения личного подсобного хозяйства (приусадебный земельный участок) (код 2.2)	1686	Образование путем перераспределения земель, находящихся в государственной или муниципальной собственности и земельного участка с кадастровым номером 59:32:0910001:116, площадью 95 кв.м. Доступ к земельному участку осуществляется через земельный участок с кадастровым номером 59:32:0000000:15928 с видом разрешенного использования «Земельные участки (территории) общего пользования» (код 12.0).	2
64	119	:ЗУ24	Российская Федерация, Пермский край, м.р-н Пермский, с.п. Лобановское, д. Большой Буртым, Сибирский тракт	Для индивидуального жилищного строительства (код 2.1)	3266	Образование путем перераспределения земель, находящихся в государственной или муниципальной собственности и земельного участка с кадастровым номером 59:32:0910001:198, площадью 167 кв.м. Доступ к земельному участку осуществляется через земельный участок с кадастровым номером 59:32:0000000:15928 с видом разрешенного использования «Земельные участки (территории) общего пользования» (код 12.0).	2

№ п/п	Номер земельного участка в соответствии с чертежом	Условный номер	Адрес (описание местоположения)	Вид разрешенного использования	Площадь по проекту, кв.м.	Проектные решения для ПМТ	Этап межевания
65	117	:ЗУ23	Российская Федерация, Пермский край, м.р-н Пермский, с.п. Лобановское, д. Большой Буртым, Сибирский тракт	Для ведения личного подсобного хозяйства (приусадебный земельный участок) (код 2.2)	1716	Образование путем перераспределения земель, находящихся в государственной или муниципальной собственности и земельного участка с кадастровым номером 59:32:0910001:64, площадью 146 кв.м. Доступ к земельному участку осуществляется через земельный участок с кадастровым номером 59:32:0000000:15928 с видом разрешенного использования «Земельные участки (территории) общего пользования» (код 12.0).	2
66	130	:ЗУ39	Российская Федерация, Пермский край, м.р-н Пермский, с.п. Лобановское, д. Большой Буртым, Сибирский тракт	Блокированная жилая застройка (код 2.3)	410	Образование путем перераспределения земель, находящихся в государственной или муниципальной собственности и земельного участка с кадастровым номером 59:32:0910001:464, площадью 110 кв.м. Доступ к земельному участку осуществляется через земельный участок с кадастровым номером 59:32:0000000:15928 с видом разрешенного использования «Земельные участки (территории) общего пользования» (код 12.0).	1
67	131	:ЗУ40	Российская Федерация, Пермский край, м.р-н Пермский, с.п. Лобановское, д. Большой Буртым, Сибирский тракт	Ведение садоводства (код 13.2)	308	Образование путем перераспределения земель, находящихся в государственной или муниципальной собственности и земельного участка с кадастровым номером 59:32:0910001:465, площадью 108 кв.м. Доступ к земельному участку осуществляется через формируемый земельный участок :ЗУ3с видом разрешенного использования «Благоустройство территории» (код 12.0.2).	1

№ п/п	Номер земельного участка в соответствии с чертежом	Условный номер	Адрес (описание местоположения)	Вид разрешенного использования	Площадь по проекту, кв.м.	Проектные решения для ПМТ	Этап межевания
68	21	:3У70	Российская Федерация, Пермский край, м.р-н Пермский, с.п. Лобановское, д. Большой Буртым, Сибирский тракт	Ведение садоводства (код 13.2)	1509	Образование путем перераспределения земель, находящихся в государственной или муниципальной собственности и земельного участка с кадастровым номером 59:32:0910001:10, площадью 209 кв.м. Доступ к земельному участку осуществляется через земельный участок с кадастровым номером 59:32:0000000:15928 с видом разрешенного использования «Земельные участки (территории) общего пользования» (код 12.0).	2
69	114	:3У21	Российская Федерация, Пермский край, м.р-н Пермский, с.п. Лобановское, д. Большой Буртым, Сибирский тракт	Для ведения личного подсобного хозяйства (приусадебный земельный участок) (код 2.2)	1867	Образование путем перераспределения земель, находящихся в государственной или муниципальной собственности и земельного участка с кадастровым номером 59:32:0000000:15089, площадью 249 кв.м. Доступ к земельному участку осуществляется через земельный участок с кадастровым номером 59:32:0000000:15928 с видом разрешенного использования «Земельные участки (территории) общего пользования» (код 12.0).	2
70	135	:3У35	Российская Федерация, Пермский край, м.р-н Пермский, с.п. Лобановское, д. Большой Буртым, Сибирский тракт	Для ведения личного подсобного хозяйства (приусадебный земельный участок) (код 2.2)	1974	Образование путем перераспределения земель, находящихся в государственной или муниципальной собственности и земельного участка с кадастровым номером 59:32:0910001:72, площадью 54 кв.м. Доступ к земельному участку осуществляется через земельный участок с кадастровым номером 59:32:0000000:15928 с видом разрешенного использования «Земельные участки (территории) общего пользования» (код 12.0).	2

№ п/п	Номер земельного участка в соответствии с чертежом	Условный номер	Адрес (описание местоположения)	Вид разрешенного использования	Площадь по проекту, кв.м.	Проектные решения для ПМТ	Этап межевания
71	101	:ЗУ33	Российская Федерация, Пермский край, м.р-н Пермский, с.п. Лобановское, д. Большой Буртым, Сибирский тракт	Для ведения личного подсобного хозяйства (приусадебный земельный участок) (код 2.2)	2307	Образование путем перераспределения земель, находящихся в государственной или муниципальной собственности и земельного участка с кадастровым номером 59:32:0910001:82, площадью 67 кв.м. Доступ к земельному участку осуществляется через земельный участок с кадастровым номером 59:32:0000000:15928 с видом разрешенного использования «Земельные участки (территории) общего пользования» (код 12.0).	2
72	38	:ЗУ47	Российская Федерация, Пермский край, м.р-н Пермский, с.п. Лобановское, д. Большой Буртым, Сибирский тракт	Для ведения личного подсобного хозяйства (приусадебный земельный участок) (код 2.2)	1806	Образование путем перераспределения земель, находящихся в государственной или муниципальной собственности и земельного участка с кадастровым номером 59:32:0910001:498, площадью 59 кв.м. Доступ к земельному участку осуществляется через земельный участок с кадастровым номером 59:32:0000000:15928 с видом разрешенного использования «Земельные участки (территории) общего пользования» (код 12.0).	2
73	96	:ЗУ34	Российская Федерация, Пермский край, м.р-н Пермский, с.п. Лобановское, д. Большой Буртым, Сибирский тракт	Для ведения личного подсобного хозяйства (приусадебный земельный участок) (код 2.2)	2883	Образование путем перераспределения земель, находящихся в государственной или муниципальной собственности и земельного участка с кадастровым номером 59:32:0910001:87, площадью 42 кв.м. Доступ к земельному участку осуществляется через земельный участок с кадастровым номером 59:32:0000000:15928 с видом разрешенного использования «Земельные участки (территории) общего пользования» (код 12.0).	2

№ п/п	Номер земельного участка в соответствии с чертежом	Условный номер	Адрес (описание местоположения)	Вид разрешенного использования	Площадь по проекту, кв.м.	Проектные решения для ПМТ	Этап межевания
74	80	:ЗУ43	Российская Федерация, Пермский край, м.р-н Пермский, с.п. Лобановское, д. Большой Буртым, Сибирский тракт	Для ведения личного подсобного хозяйства (приусадебный земельный участок) (код 2.2)	1712	Образование путем перераспределения земель, находящихся в государственной или муниципальной собственности и земельного участка с кадастровым номером 59:32:0910001:456, площадью 26 кв.м. Доступ к земельному участку осуществляется через земельный участок с кадастровым номером 59:32:0000000:15928 с видом разрешенного использования «Земельные участки (территории) общего пользования» (код 12.0).	2
75	11	:ЗУ65	Российская Федерация, Пермский край, м.р-н Пермский, с.п. Лобановское, д. Большой Буртым, Сибирский тракт	Для ведения личного подсобного хозяйства (приусадебный земельный участок) (код 2.2)	2602	Образование путем перераспределения земель, находящихся в государственной или муниципальной собственности и земельного участка с кадастровым номером 59:32:0910001:53, площадью 74 кв.м. Доступ к земельному участку осуществляется через земельный участок с кадастровым номером 59:32:0000000:15928 с видом разрешенного использования «Земельные участки (территории) общего пользования» (код 12.0).	2
76	140	:ЗУ76	Российская Федерация, Пермский край, м.р-н Пермский, с.п. Лобановское, д. Большой Буртым, Сибирский тракт	Ведение огородничества (код 13.1)	915	Образование земельного участка из земель, находящихся в государственной или муниципальной собственности. Доступ к земельному участку осуществляется через образуемый земельный участок :ЗУ78 с видом разрешенного использования «Благоустройство территории» (код 12.0.2).	1
77	141	:ЗУ77	Российская Федерация, Пермский край, м.р-н Пермский, с.п. Лобановское, д. Большой Буртым, Сибирский тракт	Ведение огородничества (код 13.1)	802	Образование земельного участка из земель, находящихся в государственной или муниципальной собственности. Доступ к земельному участку осуществляется через образуемый земельный участок :ЗУ78 с видом разрешенного использования «Благоустройство территории» (код 12.0.2).	1

№ п/п	Номер земельного участка в соответствии с чертежом	Условный номер	Адрес (описание местоположения)	Вид разрешенного использования	Площадь по проекту, кв.м.	Проектные решения для ПМТ	Этап межевания
78	142	:ЗУ78	Российская Федерация, Пермский край, м.р-н Пермский, с.п. Лобановское, д. Большой Буртым, Сибирский тракт	Благоустройство территории (код 12.0.2)	332	Образование земельного участка из земель, находящихся в государственной или муниципальной собственности.	1
	66	:ЗУ79	Российская Федерация, Пермский край, м.р-н Пермский, с.п. Лобановское, д. Большой Буртым, Сибирский тракт	Для ведения личного подсобного хозяйства (приусадебный земельный участок) (код 2.2)	1173	Образование путем перераспределения земель, находящихся в государственной или муниципальной собственности и земельного участка с кадастровым номером 59:32:0910001:483, площадью 77 кв.м. Доступ к земельному участку осуществляется через образуемый земельный участок :ЗУ1 с видом разрешенного использования «Улично-дорожная сеть» (код 12.0.1).	2
	67	:ЗУ80	Российская Федерация, Пермский край, м.р-н Пермский, с.п. Лобановское, д. Большой Буртым, Сибирский тракт	Для ведения личного подсобного хозяйства (приусадебный земельный участок) (код 2.2)	963	Образование путем перераспределения земель, находящихся в государственной или муниципальной собственности и земельного участка с кадастровым номером 59:32:0910001:484, площадью 33 кв.м. Доступ к земельному участку осуществляется через образуемый земельный участок :ЗУ1 с видом разрешенного использования «Улично-дорожная сеть» (код 12.0.1).	2

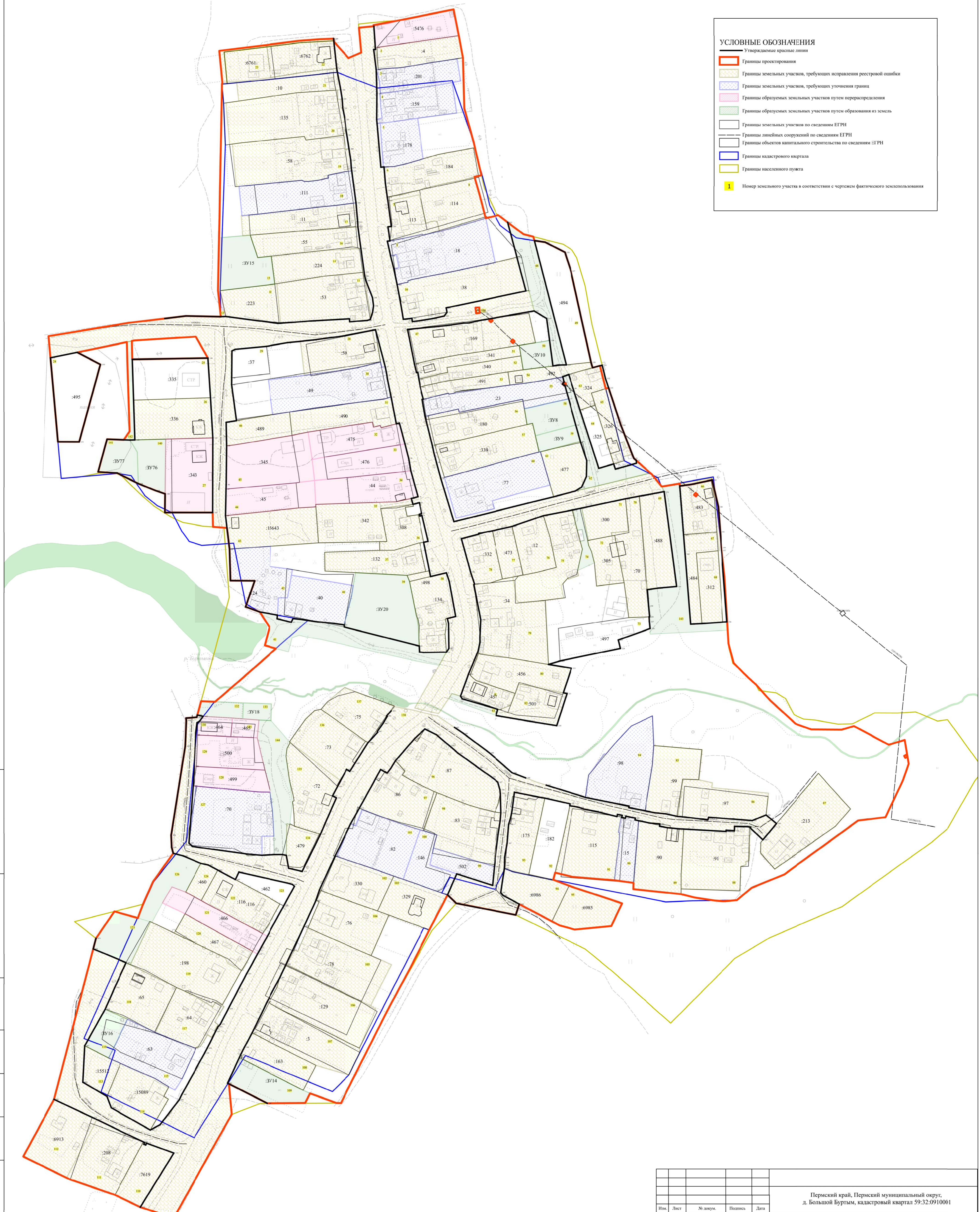
1.7 Перечень образуемых земельных участков, отнесенных к территориям общего пользования

Таблица 3

№ п/п	Номер земельного участка в соответствии с чертежом	Условный номер	Адрес (описание местоположения)	Вид разрешенного использования	Площадь по проекту, кв.м.	Проектные решения для ПМТ	Этап межевания
1	143	:ЗУ1	Российская Федерация, Пермский край, м.р-н Пермский, с.п. Лобановское, д. Большой Буртым, Сибирский тракт	Улично-дорожная сеть (код 12.0.1)	2297	Образование земельного участка из земель, находящихся в государственной или муниципальной собственности.	1
2	41	:ЗУ2	Российская Федерация, Пермский край, м.р-н Пермский, с.п. Лобановское, д. Большой Буртым, Сибирский тракт	Улично-дорожная сеть (код 12.0.1)	2100	Образование земельного участка из земель, находящихся в государственной или муниципальной собственности (под подъездами и площадками, соответствующими требованиям по установке на них пожарных автомобилей).	1
3	144	:ЗУ3	Российская Федерация, Пермский край, м.р-н Пермский, с.п. Лобановское, д. Большой Буртым, Сибирский тракт	Благоустройство территории (код 12.0.2)	1768	Образование земельного участка из земель, находящихся в государственной или муниципальной собственности.	1
4	83	:ЗУ4	Российская Федерация, Пермский край, м.р-н Пермский, с.п. Лобановское, д. Большой Буртым, Сибирский тракт	Благоустройство территории (код 12.0.2)	181	Образование земельного участка из земель, находящихся в государственной или муниципальной собственности.	1
5	74	:ЗУ5	Российская Федерация, Пермский край, м.р-н Пермский, с.п. Лобановское, д. Большой Буртым, Сибирский тракт	Благоустройство территории (код 12.0.2)	334	Образование земельного участка из земель, находящихся в государственной или муниципальной собственности.	1
6	48	:ЗУ6	Российская Федерация, Пермский край, м.р-н Пермский, с.п. Лобановское, д. Большой Буртым, Сибирский тракт	Улично-дорожная сеть (код 12.0.1)	1456	Образование земельного участка из земель, находящихся в государственной или муниципальной собственности.	1

№ п/п	Номер земельного участка в соответствии с чертежом	Условный номер	Адрес (описание местоположения)	Вид разрешенного использования	Площадь по проекту, кв.м.	Проектные решения для ПМТ	Этап межевания
7	62	:ЗУ7	Российская Федерация, Пермский край, м.р-н Пермский, с.п. Лобановское, д. Большой Буртым, Сибирский тракт	Улично-дорожная сеть (код 12.0.1)	1135	Образование земельного участка из земель, находящихся в государственной или муниципальной собственности.	1
8	125	:ЗУ11	Российская Федерация, Пермский край, м.р-н Пермский, с.п. Лобановское, д. Большой Буртым, Сибирский тракт	Благоустройство территории (код 12.0.2)	1174	Образование земельного участка из земель, находящихся в государственной или муниципальной собственности.	1
9	126	:ЗУ13	Российская Федерация, Пермский край, м.р-н Пермский, с.п. Лобановское, д. Большой Буртым, Сибирский тракт	Благоустройство территории (код 12.0.2)	1109	Образование земельного участка из земель, находящихся в государственной или муниципальной собственности.	1
10	13	:ЗУ19	Российская Федерация, Пермский край, м.р-н Пермский, с.п. Лобановское, д. Большой Буртым, Сибирский тракт	Благоустройство территории (код 12.0.2)	141	Образование земельного участка из земель, находящихся в государственной или муниципальной собственности.	1
11	142	:ЗУ78	Российская Федерация, Пермский край, м.р-н Пермский, с.п. Лобановское, д. Большой Буртым, Сибирский тракт	Благоустройство территории (код 12.0.2)	332	Образование земельного участка из земель, находящихся в государственной или муниципальной собственности.	1

Чертеж межевания территории кадастрового квартала 59:32:0910001 деревня Большой Буртым (1 этап) Масштаб 1:1400



УСЛОВНЫЕ ОБОЗНАЧЕНИЯ

- Утвержденные красные линии
- Границы земельных участков, требующих исправления реестровой ошибки
- Границы земельных участков, требующих уточнения границ
- Границы образуемых земельных участков путем перераспределения
- Границы образуемых земельных участков путем образования из земель
- Границы земельных участков по сведениям ЕГРН
- Границы линейных сооружений по сведениям ЕГРН
- Границы объектов капитального строительства по сведениям ЕГРН
- Границы кадастрового квартала
- Границы населенного пункта
- 1 Номер земельного участка в соответствии с чертежом фактического землепользования

Имя, № докум.	Имя, № докум.
Имя, № докум.	Имя, № докум.
Имя, № докум.	Имя, № докум.
Имя, № докум.	Имя, № докум.
Имя, № докум.	Имя, № докум.
Имя, № докум.	Имя, № докум.

Пермский край, Пермский муниципальный округ, д. Большой Буртым, кадастровый квартал 59:32:0910001								
Имя	Лист	№ докум.	Подпись	Дата	Проект межевания территории Графическая часть	Страница	Лист	Листов
					ПМТ 63			127
Чертеж межевания территории (1 этап) М 1:1400						Филиал ПИК "Роскадастр" по Пермскому краю		
Руководитель		Абашева А.З.						
ГИП		Дворникова М.А.						
Исполнитель		Дворникова М.А.						

ПРИЛОЖЕНИЕ к
Чертежу межевания территории

Ведомость координат поворотных точек красных линий

№ п/п	X	Y
1	499398.16	2235642.38
2	499426.51	2235637.23
3	499430.83	2235635.85
4	499433.32	2235634.98
5	499430.32	2235622.29
6	499434.94	2235621.38
7	499457.93	2235616.79
8	499458.64	2235620.31
9	499479.55	2235615.44
10	499479.10	2235613.46
11	499480.48	2235613.10
12	499480.90	2235615.14
13	499481.50	2235615.00
14	499489.72	2235613.17
15	499488.37	2235607.97
16	499493.14	2235606.65
17	499493.59	2235608.45
18	499494.58	2235612.03
19	499515.25	2235606.35
20	499525.39	2235604.59
21	499536.94	2235601.64
22	499553.77	2235597.18
23	499553.17	2235594.72
24	499574.72	2235590.58
25	499589.32	2235587.66
26	499592.35	2235587.25
27	499599.23	2235585.89
28	499603.54	2235584.78
29	499628.89	2235578.16
30	499628.53	2235575.88
31	499623.85	2235551.61
32	499623.10	2235546.69
33	499620.58	2235528.12
34	499620.05	2235522.42
35	499619.45	2235517.68

№ п/п	X	Y
36	499618.42	2235507.21
37	499615.48	2235490.01
38	499613.12	2235464.78
39	499611.83	2235462.26
40	499590.23	2235462.03
41	499584.55	2235461.97
42	499555.64	2235465.77
43	499555.01	2235461.94
44	499554.29	2235457.50
45	499535.38	2235457.86
46	499504.33	2235457.47
47	499500.61	2235457.32
48	499479.31	2235456.89
49	499469.44	2235458.04
50	499452.28	2235460.08
51	499426.87	2235460.79
52	499426.72	2235480.24
53	499405.82	2235472.83
54	499401.62	2235484.26
55	499399.07	2235498.84
56	499396.18	2235498.60
57	499393.30	2235509.94
58	499396.34	2235511.35
59	499395.76	2235516.99
60	499394.65	2235524.34
61	499393.63	2235531.39
62	499392.71	2235541.64
63	499391.23	2235552.30
64	499389.56	2235552.57
65	499374.34	2235612.86
66	499369.48	2235613.08
67	499369.12	2235616.62
68	499369.39	2235634.94
69	499372.51	2235636.93
70	499392.55	2235636.66

№ п/п	X	Y
71	499396.49	2235635.69
72	499525.34	2235786.30
73	499523.69	2235788.18
74	499521.52	2235788.27
75	499516.81	2235771.44
76	499520.98	2235770.04
77	499517.47	2235758.12
78	499564.33	2235743.10
79	499574.54	2235739.82
80	499581.76	2235737.51
81	499592.93	2235733.92
82	499591.34	2235729.05
83	499586.77	2235730.05
84	499585.24	2235728.76
85	499583.95	2235730.29
86	499584.38	2235730.65
87	499573.28	2235733.80
88	499552.28	2235739.68
89	499539.11	2235743.37
90	499538.17	2235743.64
91	499523.59	2235748.47
92	499510.76	2235748.17
93	499502.35	2235744.29
94	499499.17	2235739.23
95	499494.53	2235721.50
96	499474.48	2235641.10
97	499509.46	2235630.60
98	499522.15	2235627.12
99	499529.92	2235625.13
100	499535.68	2235623.90
101	499559.27	2235618.03
102	499572.67	2235615.75
103	499572.91	2235616.67
104	499582.70	2235614.10
105	499589.29	2235612.93
106	499594.49	2235612.00
107	499594.36	2235611.01
108	499601.36	2235609.36
109	499629.17	2235603.90
110	499631.30	2235626.10

№ п/п	X	Y
111	499632.41	2235636.35
112	499634.30	2235649.29
113	499634.48	2235653.88
114	499635.28	2235656.66
115	499636.75	2235663.24
116	499638.17	2235672.09
117	499643.32	2235701.73
118	499644.05	2235706.14
119	499638.14	2235716.19
120	499620.31	2235718.53
121	499599.89	2235721.17
122	499600.63	2235725.45
123	499600.75	2235731.94
124	499700.75	2235706.47
125	499699.51	2235715.08
126	499691.30	2235730.98
127	499676.35	2235735.81
128	499602.88	2235752.03
129	499602.07	2235752.21
130	499598.39	2235753.29
131	499600.51	2235760.92
132	499589.95	2235763.56
133	499582.15	2235766.08
134	499552.18	2235775.83
135	499540.75	2235361.43
136	499514.32	2235354.18
137	499513.40	2235369.50
138	499505.02	2235386.70
139	499499.38	2235400.43
140	499496.66	2235408.18
141	499481.74	2235407.99
142	499481.77	2235413.76
143	499481.80	2235446.58
144	499541.84	2235446.82
145	499574.00	2235444.99
146	499606.00	2235443.00
147	499604.96	2235382.02
148	499540.18	2235384.00
149	499540.07	2235380.00
150	499540.24	2235375.12

№ п/п	X	Y
151	499600.84	2235356.15
152	499538.53	2235339.05
153	499538.56	2235322.02
154	499606.16	2235316.11
155	499610.59	2235337.58
156	499393.90	2235861.15
157	499451.38	2235856.89
158	499453.72	2235856.71
159	499466.29	2235855.78
160	499486.48	2235854.28
161	499508.17	2235849.30
162	499508.02	2235848.78
163	499504.58	2235832.23
164	499503.40	2235823.31
165	499463.71	2235826.31
166	499448.44	2235827.52
167	499391.98	2235831.87
168	499392.43	2235840.93
169	499393.63	2235857.90
170	498922.64	2235387.39
171	498965.96	2235414.36
172	498974.02	2235392.49
173	498972.55	2235391.83
174	498973.13	2235390.33
175	498974.57	2235390.90
176	498974.95	2235389.94
177	498981.70	2235375.74
178	498992.95	2235352.44
179	498994.76	2235348.66
180	499009.33	2235318.08
181	499873.15	2235577.25
182	499856.08	2235578.39
183	499854.70	2235578.57
184	499854.52	2235577.08
185	499838.17	2235579.06
186	499819.06	2235579.60
187	499798.30	2235579.39

№ п/п	X	Y
188	499794.98	2235579.66
189	499759.75	2235582.66
190	499759.97	2235584.58
191	499760.02	2235585.20
192	499747.04	2235586.26
193	499741.01	2235587.03
194	499735.75	2235587.76
195	499732.76	2235588.27
196	499712.14	2235590.96
197	499711.78	2235588.27
198	499700.50	2235589.86
199	499700.26	2235587.76
200	499688.57	2235590.33
201	499678.03	2235592.92
202	499665.22	2235595.56
203	499650.92	2235598.20
204	499637.44	2235600.45
205	499638.19	2235607.37
206	499635.53	2235607.71
207	499636.64	2235615.75
208	499637.96	2235624.05
209	499640.08	2235633.62
210	499642.96	2235635.79
211	499646.51	2235635.16
212	499660.12	2235699.60
213	499682.50	2235693.68
214	499687.36	2235692.46
215	499715.35	2235685.04
216	499318.39	2235675.12
217	499313.75	2235702.36
218	499310.30	2235723.77
219	499336.12	2235732.11
220	499336.81	2235729.15
221	499356.55	2235735.75
222	499359.61	2235717.21
223	499362.37	2235726.54
224	499372.54	2235775.23
225	499379.23	2235773.52
226	499388.47	2235799.32
227	499394.03	2235798.78

№ п/п	X	Y
228	499397.95	2235798.57
229	499397.90	2235799.01
230	499406.78	2235798.18
231	499419.88	2235797.22
232	499421.11	2235805.88
233	499422.43	2235820.65
234	499637.95	2235408.15
235	499640.00	2235425.12
236	499639.45	2235453.38
237	499639.60	2235457.38
238	499633.99	2235499.58
239	499634.15	2235501.74
240	499634.83	2235510.71
241	499635.50	2235519.54
242	499636.04	2235526.28
243	499637.80	2235557.27
244	499635.35	2235557.51
245	499636.51	2235571.76
246	499637.30	2235573.99
247	499642.93	2235575.88
248	499648.22	2235576.63
249	499654.61	2235575.76
250	499668.43	2235570.54
251	499672.07	2235569.60
252	499675.30	2235569.15
253	499694.35	2235566.55
254	499711.75	2235564.20
255	499715.48	2235564.03
256	499731.07	2235562.70
257	499756.60	2235559.32
258	499759.42	2235558.96
259	499765.30	2235558.56
260	499774.60	2235557.12
261	499785.76	2235555.38
262	499789.99	2235554.64
263	499798.21	2235553.70
264	499807.36	2235551.90
265	499814.63	2235551.40
266	499822.07	2235550.25
267	499839.28	2235547.05

№ п/п	X	Y
268	499863.08	2235544.62
269	499422.43	2235820.65
270	499498.27	2235810.84
271	499498.75	2235810.78
272	499497.31	2235803.22
273	499496.35	2235798.27
274	499495.15	2235790.82
275	499495.09	2235790.47
276	499492.99	2235779.45
277	499485.44	2235744.42
278	499485.16	2235743.07
279	499484.02	2235737.30
280	499479.38	2235713.37
281	499470.67	2235688.20
282	499467.07	2235671.94
283	499464.95	2235660.96
284	499464.40	2235661.08
285	499460.71	2235647.10
286	499434.07	2235654.35
287	499424.17	2235657.57
288	499423.39	2235657.12
289	499409.60	2235659.76
290	499395.52	2235662.49
291	499381.57	2235661.83
292	499377.34	2235661.83
293	499370.11	2235660.29
294	499351.69	2235652.58
295	499341.38	2235648.84
296	499334.11	2235646.20
297	499331.77	2235647.54
298	499323.46	2235676.43
299	499318.42	2235674.91
300	499006.24	2235489.62
301	499022.38	2235457.82
302	499043.05	2235467.34
303	499045.24	2235468.29
304	499051.33	2235471.38
305	499062.89	2235477.60
306	499087.87	2235489.72

№ п/п	X	Y
307	499107.32	2235500.31
308	499118.32	2235505.44
309	499148.75	2235519.87
310	499169.51	2235529.40
311	499177.97	2235532.23
312	499205.33	2235544.86
313	499231.25	2235557.61
314	499243.85	2235564.66
315	499267.69	2235577.73
316	499274.99	2235581.70
317	499272.04	2235586.92
318	499275.82	2235589.82
319	499281.94	2235593.67
320	499300.07	2235609.18
321	499307.50	2235617.58
322	499302.83	2235626.94
323	499294.15	2235637.14
324	499288.10	2235644.13
325	499276.49	2235660.24
326	499269.11	2235670.62
327	499264.85	2235676.44
328	499258.72	2235678.15
329	499255.81	2235678.44
330	499240.12	2235678.81
331	499233.44	2235678.27
332	499222.55	2235676.53
333	499204.87	2235674.27
334	499196.78	2235673.23
335	499181.65	2235671.73
336	499191.04	2235642.90
337	499173.98	2235635.52
338	499167.35	2235642.50
339	499157.84	2235690.69
340	499166.68	2235693.50
341	499173.67	2235680.43
342	499176.07	2235678.69
343	499195.45	2235681.60
344	499197.77	2235681.77
345	499200.04	2235681.78
346	499204.25	2235681.81
347	499215.76	2235683.81

№ п/п	X	Y
348	499230.70	2235685.05
349	499235.38	2235686.52
350	499239.65	2235687.42
351	499242.35	2235687.93
352	499256.72	2235689.76
353	499252.79	2235709.40
354	499252.03	2235714.15
355	499247.39	2235734.33
356	499245.79	2235734.16
357	499245.23	2235738.26
358	499244.35	2235742.19
359	499243.06	2235745.68
360	499240.90	2235757.20
361	499237.10	2235772.26
362	499238.89	2235772.68
363	499238.09	2235776.49
364	499236.19	2235776.01
365	499235.71	2235778.98
366	499237.43	2235779.40
367	499235.78	2235787.01
368	499234.33	2235786.72
369	499233.70	2235789.57
370	499231.78	2235799.19
371	499231.15	2235806.93
372	499229.38	2235806.76
373	499228.22	2235813.00
374	499227.32	2235822.63
375	499227.13	2235826.11
376	499225.25	2235860.25
377	499226.24	2235860.39
378	499225.85	2235867.03
379	499229.27	2235867.11
380	499229.12	2235874.53
381	499229.08	2235877.70
382	499228.63	2235880.02
383	499227.77	2235880.05
384	499218.49	2235889.79
385	499231.48	2235900.72
386	499238.47	2235892.40
387	499233.86	2235881.28
388	499236.58	2235846.06

№ п/п	X	Y
389	499234.54	2235845.46
390	499236.94	2235824.99
391	499237.28	2235821.04
392	499239.38	2235811.62
393	499240.25	2235802.86
394	499244.27	2235781.80
395	499245.58	2235781.89
396	499252.60	2235746.97
397	499262.56	2235715.28
398	499268.23	2235698.78
399	499272.40	2235687.93
400	499288.43	2235669.24
401	499303.91	2235648.57
402	499308.80	2235641.33
403	499322.17	2235590.19
404	499318.10	2235586.62
405	499317.67	2235587.12
406	499312.03	2235583.71
407	499305.55	2235579.18
408	499304.90	2235579.42
409	499296.67	2235571.71
410	499279.85	2235561.06
411	499273.46	2235556.98
412	499274.17	2235555.87
413	499275.13	2235554.36
414	499261.39	2235546.87
415	499253.68	2235542.85
416	499252.13	2235545.91
417	499222.78	2235533.10
418	499192.84	2235518.37
419	499195.36	2235507.51
420	499205.63	2235505.74
421	499206.40	2235502.64
422	499206.38	2235495.98
423	499205.77	2235485.69
424	499206.77	2235474.21
425	499213.03	2235429.54
426	499215.74	2235426.89
427	499261.75	2235430.35

№ п/п	X	Y
428	499277.44	2235431.43
429	499302.52	2235432.45
430	499312.57	2235433.80
431	499313.74	2235435.87
432	499317.59	2235438.75
433	499318.70	2235434.07
434	499316.86	2235433.56
435	499316.15	2235424.62
436	499314.32	2235424.89
437	499293.61	2235424.02
438	499221.91	2235412.61
439	499212.23	2235413.01
440	499207.33	2235414.29
441	499205.20	2235422.66
442	499199.26	2235436.59
443	499197.89	2235442.64
444	499193.86	2235450.24
445	499186.31	2235464.36
446	499192.34	2235467.16
447	499183.51	2235506.37
448	499182.37	2235510.59
449	499180.87	2235512.13
450	499165.27	2235503.57
451	499140.65	2235489.98
452	499126.24	2235481.98
453	499110.34	2235473.21
454	499082.35	2235458.52
455	499069.93	2235452.10
456	499067.78	2235450.20
457	499063.91	2235448.23
458	499050.53	2235441.54
459	499046.68	2235439.44
460	499013.23	2235420.87
461	499009.07	2235418.80
462	498988.84	2235403.34
463	498984.65	2235395.46
464	499002.55	2235363.96
465	499011.61	2235360.54
466	499023.13	2235341.18
467	499052.45	2235342.72
468	499081.94	2235359.21

№ п/п	X	Y
469	499087.70	2235361.83
470	499099.18	2235366.90
471	499119.29	2235376.23

№ п/п	X	Y
472	499130.39	2235349.68
473	499138.90	2235351.90

ПРИЛОЖЕНИЕ к
Проекту межевания территории

Ведомость координат поворотных точек границ проектирования

Таблица 1

№ п/п	X	Y
1	499295.09	2235991.67
2	499299.01	2236004.42
3	499279.68	2236007.60
4	499266.71	2236003.05
5	499236.69	2235988.95
6	499233.96	2235966.66
7	499190.75	2235907.08
8	499179.83	2235880.69
9	499169.93	2235868.93
10	499169.44	2235863.54
11	499169.11	2235857.88
12	499169.58	2235850.77
13	499172.01	2235834.66
14	499174.71	2235823.86
15	499178.78	2235785.26
16	499183.79	2235785.45
17	499185.86	2235770.15
18	499188.71	2235736.22
19	499192.04	2235722.33
20	499186.31	2235720.76
21	499181.47	2235733.45
22	499167.32	2235776.22
23	499148.94	2235767.58
24	499146.14	2235738.19
25	499149.43	2235725.88
26	499152.74	2235719.67
27	499157.46	2235710.82
28	499166.68	2235693.50
29	499157.84	2235690.70
30	499164.94	2235655.46
31	499167.35	2235642.50
32	499173.98	2235635.53
33	499145.74	2235620.80

№ п/п	X	Y
34	499112.86	2235604.06
35	499080.62	2235586.70
36	499006.42	2235549.28
37	499006.54	2235545.48
38	499014.16	2235524.45
39	499006.52	2235520.48
40	499006.23	2235489.62
41	499021.83	2235458.90
42	498997.22	2235461.13
43	498913.92	2235414.22
44	498922.64	2235387.40
45	498932.41	2235366.85
46	498944.75	2235330.95
47	498963.14	2235293.02
48	499009.32	2235318.08
49	499138.90	2235351.91
50	499160.56	2235366.74
51	499155.25	2235385.80
52	499166.50	2235389.96
53	499184.65	2235398.09
54	499207.32	2235414.29
55	499212.23	2235413.02
56	499221.91	2235412.61
57	499293.60	2235424.02
58	499314.32	2235424.90
59	499316.15	2235424.62
60	499316.86	2235433.56
61	499318.70	2235434.07
62	499329.75	2235437.08
63	499329.30	2235448.29
64	499372.28	2235497.58
65	499374.80	2235488.30
66	499389.29	2235492.19

№ п/п	X	Y
67	499401.62	2235484.26
68	499405.82	2235472.83
69	499426.72	2235480.25
70	499426.86	2235460.79
71	499452.28	2235460.08
72	499469.44	2235458.05
73	499469.58	2235455.59
74	499470.21	2235446.83
75	499481.80	2235446.58
76	499481.76	2235413.76
77	499481.73	2235407.99
78	499496.66	2235408.18
79	499499.38	2235400.43
80	499505.01	2235386.70
81	499513.40	2235369.50
82	499514.32	2235354.18
83	499540.74	2235361.43
84	499540.24	2235375.12
85	499546.89	2235379.81
86	499569.90	2235379.08
87	499602.87	2235378.08
88	499618.86	2235377.71
89	499610.58	2235337.58
90	499600.84	2235356.15
91	499538.53	2235339.05
92	499538.56	2235322.02
93	499606.16	2235316.12
94	499623.62	2235314.59
95	499634.54	2235380.10
96	499640.00	2235425.12
97	499639.44	2235453.38
98	499660.47	2235451.12
99	499702.83	2235452.02
100	499719.34	2235452.47
101	499742.93	2235452.85
102	499777.02	2235453.60
103	499810.79	2235454.29
104	499826.51	2235454.60
105	499827.89	2235454.89
106	499853.37	2235452.47
107	499858.04	2235490.48

№ п/п	X	Y
108	499861.41	2235517.01
109	499862.63	2235533.36
110	499863.08	2235544.62
111	499860.79	2235544.86
112	499847.52	2235556.73
113	499851.98	2235567.04
114	499871.95	2235565.27
115	499873.15	2235577.25
116	499874.07	2235576.96
117	499878.25	2235598.77
118	499885.16	2235633.55
119	499886.73	2235641.48
120	499865.55	2235645.63
121	499847.81	2235648.91
122	499807.02	2235649.96
123	499779.86	2235657.44
124	499775.48	2235658.42
125	499753.24	2235663.60
126	499752.70	2235661.54
127	499751.98	2235658.04
128	499737.34	2235662.16
129	499718.72	2235666.99
130	499721.24	2235677.49
131	499715.34	2235685.04
132	499712.17	2235689.30
133	499705.77	2235697.76
134	499703.79	2235705.63
135	499700.75	2235706.48
136	499699.50	2235715.08
137	499691.30	2235730.99
138	499676.35	2235735.82
139	499602.88	2235752.03
140	499602.07	2235752.21
141	499598.39	2235753.29
142	499600.03	2235759.12
143	499581.56	2235763.79
144	499582.15	2235766.09
145	499552.18	2235775.84
146	499534.90	2235782.54
147	499528.95	2235784.85
148	499525.34	2235786.30

№ п/п	X	Y
149	499523.69	2235788.18
150	499513.63	2235799.73
151	499512.46	2235801.07
152	499502.88	2235808.88
153	499505.30	2235823.32
154	499503.40	2235823.31
155	499504.58	2235832.24
156	499508.02	2235848.78
157	499508.16	2235849.30
158	499486.48	2235854.28
159	499466.29	2235855.78
160	499453.72	2235856.72
161	499430.26	2235859.31
162	499376.36	2235862.50
163	499360.89	2235866.59
164	499352.47	2235874.78
165	499343.37	2235884.56
166	499330.53	2235895.94
167	499321.85	2235905.58
168	499311.97	2235916.19
169	499307.38	2235929.21
170	499307.14	2235953.57
171	499310.04	2235963.46
1	499295.09	2235991.67
172	499285.33	2236006.65
173	499284.41	2236004.92
174	499286.18	2236003.98
175	499287.12	2236005.75
172	499285.33	2236006.65
176	499606.00	2235443.00
177	499604.96	2235382.02
178	499619.68	2235381.69
179	499620.13	2235383.88

№ п/п	X	Y
180	499623.25	2235433.21
176	499606.00	2235443.00
181	499496.49	2235837.53
182	499494.90	2235836.32
183	499496.11	2235834.73
184	499497.70	2235835.94
181	499496.49	2235837.53
185	499642.27	2235660.75
186	499642.09	2235659.13
187	499646.69	2235658.66
188	499646.95	2235661.66
189	499643.83	2235661.98
190	499642.44	2235662.11
185	499642.27	2235660.75
191	499585.49	2235731.58
192	499583.95	2235730.29
193	499585.24	2235728.76
194	499586.77	2235730.05
191	499585.49	2235731.58
195	499636.49	2235672.39
196	499635.08	2235670.98
197	499636.49	2235669.56
198	499637.91	2235670.98
195	499636.49	2235672.39
199	499619.69	2235690.42
200	499618.22	2235689.07
201	499619.57	2235687.60
202	499621.04	2235688.95
199	499619.69	2235690.42

**Ведомость координат поворотных точек границ образуемых и
уточняемых земельных участков**

Таблица 2

№ п/п	X	Y
:ЗУ1, площадь 2293 кв.м		
1	499388.47	2235799.32
2	499384.00	2235799.43
3	499387.01	2235858.77
4	499387.18	2235861.66
5	499393.90	2235861.15
6	499393.63	2235857.90
7	499392.43	2235840.93
8	499391.98	2235831.87
9	499448.44	2235827.52
10	499463.71	2235826.31
11	499503.40	2235823.31
12	499505.30	2235823.32
13	499502.89	2235808.88
14	499498.75	2235810.78
15	499498.27	2235810.84
16	499422.43	2235820.65
17	499421.11	2235805.88
18	499419.88	2235797.22
19	499406.78	2235798.18
20	499397.90	2235799.01
21	499397.95	2235798.57
22	499394.03	2235798.78
1	499388.47	2235799.32
:ЗУ2, площадь 2100 кв.м		
1	499369.12	2235616.62
2	499369.48	2235613.08
3	499374.34	2235612.86
4	499389.56	2235552.57
5	499391.23	2235552.30
6	499392.71	2235541.64
7	499393.63	2235531.39
8	499394.65	2235524.34
9	499395.76	2235516.99
10	499396.34	2235511.35

№ п/п	X	Y
11	499393.30	2235509.94
12	499396.18	2235498.60
13	499399.07	2235498.84
14	499401.62	2235484.26
15	499389.29	2235492.18
16	499374.80	2235488.30
17	499369.63	2235507.60
18	499381.00	2235510.65
19	499382.92	2235516.35
20	499381.45	2235522.30
21	499379.62	2235533.70
22	499368.65	2235582.06
23	499362.31	2235610.19
24	499358.89	2235629.13
25	499369.39	2235634.94
1	499369.12	2235616.62
:ЗУ3, площадь 1768 кв.м		
1	499314.65	2235483.39
2	499314.23	2235493.56
3	499297.21	2235508.32
4	499296.64	2235508.94
5	499291.85	2235506.43
6	499285.58	2235505.56
7	499266.43	2235508.32
8	499248.85	2235510.69
9	499230.46	2235508.52
10	499231.21	2235506.18
11	499205.63	2235505.74
12	499206.40	2235502.64
13	499206.38	2235495.98
14	499212.67	2235495.93
15	499221.20	2235495.74
16	499225.01	2235495.56
17	499241.33	2235494.69
18	499256.66	2235492.66

№ п/п	X	Y
19	499280.41	2235486.74
20	499300.46	2235482.04
1	499314.65	2235483.39
:ЗУ4, площадь 181 кв.м		
1	499331.86	2235636.59
2	499318.42	2235674.91
3	499323.46	2235676.43
4	499331.77	2235647.54
5	499334.11	2235646.20
6	499336.13	2235639.27
1	499331.86	2235636.59
:ЗУ5, площадь 334 кв.м		
1	499484.02	2235737.30
2	499485.16	2235743.07
3	499485.44	2235744.42
4	499469.05	2235747.74
5	499459.40	2235749.69
6	499459.30	2235749.12
7	499455.50	2235749.90
8	499450.34	2235752.19
9	499441.25	2235754.47
10	499435.06	2235740.99
11	499452.34	2235744.87
12	499458.70	2235743.16
13	499459.33	2235746.55
14	499468.45	2235744.81
15	499467.67	2235740.87
16	499473.65	2235739.26
17	499481.32	2235737.91
1	499484.02	2235737.30
:ЗУ6, площадь 1456 кв.м		
1	499600.63	2235725.45
2	499599.89	2235721.17
3	499620.31	2235718.53
4	499638.14	2235716.19
5	499644.05	2235706.14
6	499660.63	2235701.97
7	499660.12	2235699.60
8	499687.36	2235692.46
9	499715.35	2235685.04
10	499712.17	2235689.30

№ п/п	X	Y
11	499705.78	2235697.76
12	499703.80	2235705.63
13	499700.75	2235706.47
14	499600.75	2235731.94
1	499600.63	2235725.45
:ЗУ7, площадь 1135 кв.м		
1	499520.98	2235770.04
2	499516.81	2235771.44
3	499521.52	2235788.27
4	499523.69	2235788.18
5	499513.63	2235799.73
6	499506.94	2235771.72
7	499499.17	2235739.23
8	499502.35	2235744.29
9	499510.76	2235748.17
10	499523.59	2235748.47
11	499538.17	2235743.64
12	499539.11	2235743.37
13	499573.28	2235733.80
14	499584.38	2235730.65
15	499585.49	2235731.58
16	499586.77	2235730.05
17	499591.34	2235729.05
18	499592.93	2235733.92
19	499581.76	2235737.51
20	499574.54	2235739.82
21	499564.33	2235743.10
22	499517.47	2235758.12
1	499520.98	2235770.04
:ЗУ8, площадь 800 кв.м		
1	499553.63	2235704.73
2	499553.08	2235702.38
3	499552.60	2235700.32
4	499565.42	2235698.27
5	499573.28	2235733.80
6	499552.28	2235739.68
7	499543.66	2235707.07
1	499553.63	2235704.73
:ЗУ9, площадь 465 кв.м		
1	499543.66	2235707.07
2	499530.53	2235709.98

№ п/п	X	Y
3	499530.79	2235711.03
4	499532.62	2235718.73
5	499539.11	2235743.37
6	499552.28	2235739.68
1	499543.66	2235707.07
:ЗУ10, площадь 494 кв.м		
1	499596.65	2235697.29
2	499607.92	2235695.52
3	499616.38	2235694.20
4	499618.43	2235707.18
5	499619.12	2235711.90
6	499620.31	2235718.53
7	499599.89	2235721.17
8	499598.62	2235712.59
1	499596.65	2235697.29
:ЗУ11, площадь 1174 кв.м		
1	499119.29	2235376.23
2	499117.58	2235379.71
3	499152.28	2235396.00
4	499155.25	2235385.80
5	499160.56	2235366.74
6	499138.90	2235351.90
7	499130.39	2235349.68
1	499119.29	2235376.23
:ЗУ12, площадь 1109 кв.м		
1	499155.25	2235385.80
2	499166.50	2235389.96
3	499184.65	2235398.09
4	499205.83	2235413.58
5	499207.33	2235414.29
6	499205.20	2235422.66
7	499199.26	2235436.59
8	499176.16	2235424.19
9	499180.34	2235413.22
10	499167.52	2235405.56
11	499151.77	2235397.05
12	499152.28	2235396.00
1	499155.25	2235385.80
:ЗУ13, площадь 1168 кв.м		
1	499449.35	2235836.52
2	499449.49	2235839.64

№ п/п	X	Y
3	499449.79	2235842.58
4	499450.10	2235845.55
5	499450.79	2235851.00
6	499451.15	2235854.03
7	499451.26	2235854.96
8	499451.38	2235856.89
9	499393.90	2235861.15
10	499393.63	2235857.90
11	499392.43	2235840.93
1	499449.35	2235836.52
:ЗУ14, площадь 1243 кв.м		
1	499042.39	2235468.51
2	499043.05	2235467.34
3	499022.38	2235457.82
4	499006.24	2235489.62
5	499006.52	2235520.47
6	499014.16	2235524.45
7	499016.68	2235518.94
8	499037.23	2235478.62
9	499040.57	2235472.07
1	499042.39	2235468.51
:ЗУ15, площадь 1479 кв.м		
1	499702.85	2235454.02
2	499704.37	2235470.97
3	499704.89	2235477.06
4	499687.03	2235483.05
5	499688.23	2235494.34
6	499665.64	2235497.18
7	499660.30	2235452.90
1	499702.85	2235454.02
:ЗУ16, площадь 709 кв.м		
1	499073.86	2235377.39
2	499076.72	2235370.55
3	499081.94	2235359.21
4	499052.45	2235342.72
5	499042.64	2235361.94
1	499073.86	2235377.39
:ЗУ17, площадь 433 кв.м		
1	499318.70	2235434.07
2	499317.59	2235438.75
3	499316.24	2235462.12

№ п/п	X	Y
4	499315.58	2235470.48
5	499328.38	2235470.91
6	499329.76	2235437.07
1	499318.70	2235434.07
:ЗУ18, площадь 304 кв.м		
1	499315.58	2235470.48
2	499328.38	2235470.91
3	499327.60	2235493.92
4	499314.23	2235493.56
5	499314.65	2235483.39
1	499315.58	2235470.48
:ЗУ19, площадь 141 кв.м		
1	499702.84	2235452.01
2	499660.48	2235451.11
3	499639.45	2235453.38
4	499639.60	2235457.38
5	499660.30	2235452.90
6	499702.85	2235454.02
1	499702.84	2235452.01
:ЗУ20, площадь 2627 кв.м		
1	499431.25	2235603.21
2	499426.24	2235605.15
3	499398.59	2235610.62
4	499396.51	2235611.21
5	499390.09	2235612.23
6	499380.29	2235612.59
7	499374.34	2235612.86
8	499389.56	2235552.57
9	499391.23	2235552.30
10	499402.61	2235555.51
11	499414.87	2235558.66
12	499422.95	2235559.98
13	499433.39	2235561.87
1	499431.25	2235603.21
:ЗУ21, площадь 1867 кв.м		
1	499019.50	2235410.24
2	499019.39	2235410.43
3	499016.71	2235415.38
4	499013.23	2235420.87
5	499009.07	2235418.80
6	498988.84	2235403.34

№ п/п	X	Y
7	498984.65	2235395.46
8	499002.55	2235363.96
9	499011.61	2235360.54
10	499038.23	2235371.58
11	499029.65	2235391.26
12	499028.05	2235394.92
13	499026.31	2235398.94
1	499019.50	2235410.24
:ЗУ22, площадь 2362 кв.м		
1	499073.86	2235377.39
2	499063.24	2235399.65
3	499061.17	2235404.66
4	499059.70	2235408.41
5	499050.67	2235431.46
6	499050.25	2235432.36
7	499046.68	2235439.44
8	499013.23	2235420.87
9	499016.71	2235415.38
10	499019.39	2235410.43
11	499019.50	2235410.24
12	499026.31	2235398.94
13	499028.05	2235394.92
14	499029.65	2235391.26
15	499038.23	2235371.58
16	499041.28	2235364.59
17	499042.64	2235361.94
1	499073.86	2235377.39
:ЗУ23, площадь 1716 кв.м		
1	499084.00	2235455.15
2	499084.90	2235453.59
3	499087.81	2235448.59
4	499083.67	2235445.89
5	499091.35	2235433.47
6	499096.45	2235423.21
7	499099.28	2235416.64
8	499074.74	2235405.12
9	499063.24	2235399.65
10	499061.17	2235404.66
11	499059.70	2235408.41
12	499050.25	2235432.36
13	499046.68	2235439.44

№ п/п	X	Y
14	499050.53	2235441.54
15	499063.91	2235448.23
16	499067.78	2235450.20
17	499069.93	2235452.10
18	499082.35	2235458.52
1	499084.00	2235455.15
:ЗУ24, площадь 3266 кв.м		
1	499152.28	2235396.00
2	499151.77	2235397.05
3	499143.22	2235414.92
4	499134.79	2235432.47
5	499130.26	2235441.90
6	499128.31	2235445.95
7	499122.86	2235456.12
8	499118.71	2235458.28
9	499112.98	2235469.02
10	499112.80	2235469.35
11	499110.34	2235473.21
12	499082.35	2235458.52
13	499084.00	2235455.15
14	499084.90	2235453.59
15	499087.81	2235448.59
16	499083.67	2235445.89
17	499091.35	2235433.47
18	499096.45	2235423.21
19	499099.28	2235416.64
20	499111.45	2235392.24
21	499117.58	2235379.71
1	499152.28	2235396.00
:ЗУ25, площадь 1486 кв.м		
1	499158.70	2235423.65
2	499128.47	2235478.13
3	499126.24	2235481.98
4	499110.34	2235473.21
5	499112.80	2235469.35
6	499112.98	2235469.02
7	499118.71	2235458.28
8	499122.86	2235456.12
9	499128.31	2235445.95
10	499130.26	2235441.90
11	499134.79	2235432.47

№ п/п	X	Y
12	499143.22	2235414.92
13	499151.77	2235397.05
14	499167.52	2235405.56
1	499158.70	2235423.65
:ЗУ26, площадь 1383 кв.м		
1	499172.38	2235431.24
2	499169.32	2235436.95
3	499142.86	2235486.15
4	499140.65	2235489.98
5	499126.24	2235481.98
6	499128.47	2235478.13
7	499158.70	2235423.65
8	499167.52	2235405.56
9	499180.34	2235413.22
10	499176.16	2235424.19
1	499172.38	2235431.24
:ЗУ27, площадь 1686 кв.м		
1	499193.86	2235450.24
2	499186.31	2235464.36
3	499181.45	2235473.33
4	499175.08	2235485.25
5	499171.90	2235491.13
6	499166.72	2235500.43
7	499165.27	2235503.57
8	499140.65	2235489.98
9	499142.86	2235486.15
10	499169.32	2235436.95
1	499193.86	2235450.24
:ЗУ28, площадь 1967 кв.м		
1	499062.89	2235477.60
2	499058.77	2235485.69
3	499056.10	2235490.80
4	499054.16	2235494.79
5	499052.74	2235497.52
6	499050.10	2235502.83
7	499036.72	2235529.23
8	499033.07	2235538.47
9	499024.49	2235557.81
10	499006.54	2235545.48
11	499012.76	2235527.28
12	499016.68	2235518.94

№ п/п	X	Y
13	499037.23	2235478.62
14	499040.57	2235472.07
15	499042.39	2235468.51
16	499043.05	2235467.34
17	499045.24	2235468.29
18	499051.33	2235471.38
1	499062.89	2235477.60
:ЗУ29, площадь 2453 кв.м		
1	499087.15	2235491.28
2	499087.87	2235489.72
3	499062.89	2235477.60
4	499058.77	2235485.69
5	499056.10	2235490.80
6	499054.16	2235494.79
7	499052.74	2235497.52
8	499050.10	2235502.83
9	499036.72	2235529.23
10	499033.07	2235538.47
11	499024.49	2235557.81
12	499047.74	2235569.81
13	499050.64	2235564.32
14	499082.87	2235498.93
1	499087.15	2235491.28
:ЗУ30, площадь 3046 кв.м		
1	499082.87	2235498.93
2	499087.15	2235491.28
3	499087.87	2235489.72
4	499107.32	2235500.31
5	499118.32	2235505.44
6	499118.03	2235505.95
7	499112.53	2235516.77
8	499109.32	2235522.99
9	499104.58	2235533.10
10	499103.57	2235533.15
11	499101.55	2235535.86
12	499098.67	2235542.66
13	499087.94	2235565.95
14	499084.60	2235573.30
15	499082.35	2235577.58
16	499078.69	2235585.69
17	499047.74	2235569.81

№ п/п	X	Y
18	499050.64	2235564.32
1	499082.87	2235498.93
:ЗУ31, площадь 3280 кв.м		
1	499148.75	2235519.87
2	499147.36	2235523.02
3	499138.60	2235542.94
4	499137.77	2235544.80
5	499136.98	2235546.60
6	499136.38	2235547.98
7	499131.70	2235558.63
8	499125.01	2235573.80
9	499117.87	2235590.22
10	499112.86	2235604.05
11	499078.69	2235585.69
12	499082.35	2235577.58
13	499084.60	2235573.30
14	499087.94	2235565.95
15	499098.67	2235542.66
16	499101.55	2235535.86
17	499103.57	2235533.15
18	499104.58	2235533.10
19	499109.32	2235522.99
20	499112.53	2235516.77
21	499118.03	2235505.95
22	499118.32	2235505.44
1	499148.75	2235519.87
:ЗУ32, площадь 3206 кв.м		
1	499177.57	2235533.16
2	499173.47	2235543.84
3	499163.05	2235573.66
4	499161.07	2235579.03
5	499157.72	2235588.12
6	499145.74	2235620.79
7	499112.86	2235604.05
8	499117.87	2235590.22
9	499125.01	2235573.80
10	499131.70	2235558.63
11	499136.38	2235547.98
12	499136.98	2235546.60
13	499137.77	2235544.80
14	499138.60	2235542.94

№ п/п	X	Y
15	499147.36	2235523.02
16	499148.75	2235519.87
17	499169.51	2235529.40
18	499177.97	2235532.23
1	499177.57	2235533.16
:3У33, площадь 2307 кв.м		
1	499242.74	2235566.81
2	499239.64	2235575.00
3	499238.38	2235578.28
4	499237.24	2235581.28
5	499233.82	2235590.19
6	499230.71	2235599.31
7	499227.58	2235609.36
8	499226.38	2235613.41
9	499186.60	2235599.61
10	499189.21	2235592.17
11	499195.33	2235574.80
12	499204.96	2235546.12
13	499205.33	2235544.86
14	499231.25	2235557.61
15	499243.85	2235564.66
1	499242.74	2235566.81
:3У34, площадь 2883 кв.м		
1	499307.50	2235617.58
2	499302.83	2235626.94
3	499294.15	2235637.14
4	499288.10	2235644.13
5	499276.49	2235660.24
6	499269.11	2235670.62
7	499264.85	2235676.44
8	499258.72	2235678.15
9	499255.72	2235678.41
10	499240.12	2235678.81
11	499240.93	2235673.83
12	499242.10	2235668.70
13	499243.72	2235661.41
14	499244.14	2235659.85
15	499246.51	2235652.04
16	499247.56	2235649.35
17	499247.96	2235648.33
18	499249.66	2235644.04

№ п/п	X	Y
19	499250.56	2235641.73
20	499256.29	2235627.15
21	499257.23	2235624.86
22	499264.43	2235610.35
23	499267.18	2235604.91
24	499270.51	2235599.36
25	499274.02	2235601.31
26	499281.94	2235593.67
27	499300.07	2235609.18
1	499307.50	2235617.58
:3У35, площадь 1974 кв.м		
1	499296.64	2235508.94
2	499265.89	2235549.24
3	499261.39	2235546.87
4	499253.68	2235542.85
5	499252.13	2235545.91
6	499222.78	2235533.10
7	499223.06	2235532.17
8	499229.27	2235512.21
9	499230.46	2235508.52
10	499248.85	2235510.69
11	499266.43	2235508.32
12	499285.58	2235505.56
13	499291.85	2235506.43
1	499296.64	2235508.94
:3У36, площадь 3329 кв.м		
1	499215.74	2235426.89
2	499213.03	2235429.54
3	499206.77	2235474.21
4	499205.77	2235485.69
5	499206.38	2235495.98
6	499212.67	2235495.93
7	499221.20	2235495.74
8	499225.01	2235495.56
9	499241.33	2235494.69
10	499256.66	2235492.66
11	499256.80	2235483.45
12	499261.58	2235433.62
13	499261.63	2235432.74
14	499261.72	2235430.95
15	499261.75	2235430.35

№ п/п	X	Y
1	499215.74	2235426.89
:ЗУ37, площадь 1007 кв.м		
1	499277.35	2235433.10
2	499274.45	2235488.22
3	499256.66	2235492.66
4	499256.80	2235483.45
5	499258.48	2235465.35
6	499261.58	2235433.62
7	499261.63	2235432.74
8	499261.72	2235430.95
9	499261.75	2235430.35
10	499277.44	2235431.43
1	499277.35	2235433.10
:ЗУ38, площадь 1355 кв.м		
1	499302.55	2235434.28
2	499300.63	2235479.07
3	499300.46	2235482.04
4	499280.41	2235486.74
5	499274.45	2235488.22
6	499277.35	2235433.10
7	499277.44	2235431.43
8	499302.52	2235432.45
1	499302.55	2235434.28
:ЗУ39, площадь 410 кв.м		
1	499313.74	2235435.87
2	499317.59	2235438.75
3	499316.24	2235462.12
4	499312.36	2235461.87
5	499301.41	2235460.88
6	499302.55	2235434.28
7	499302.52	2235432.45
8	499312.57	2235433.80
1	499313.74	2235435.87
:ЗУ40, площадь 308 кв.м		
1	499300.63	2235479.07
2	499301.41	2235460.88
3	499312.36	2235461.87
4	499316.24	2235462.12
5	499315.58	2235470.48
6	499314.65	2235483.39
7	499300.46	2235482.04

№ п/п	X	Y
1	499300.63	2235479.07
:ЗУ41, площадь 2838 кв.м		
1	499227.13	2235826.11
2	499225.25	2235860.25
3	499226.24	2235860.39
4	499225.85	2235867.03
5	499229.27	2235867.11
6	499229.12	2235874.53
7	499229.08	2235877.70
8	499228.63	2235880.02
9	499227.77	2235880.05
10	499222.87	2235880.02
11	499221.82	2235879.44
12	499215.65	2235879.09
13	499211.41	2235879.09
14	499207.48	2235879.12
15	499201.60	2235878.72
16	499201.19	2235876.21
17	499198.30	2235876.24
18	499197.07	2235872.13
19	499180.06	2235871.44
20	499177.90	2235871.80
21	499174.96	2235871.17
22	499170.41	2235867.33
23	499169.44	2235863.54
24	499169.11	2235857.88
25	499169.59	2235850.77
26	499170.37	2235843.66
27	499172.02	2235834.66
28	499174.72	2235823.86
29	499179.02	2235823.89
30	499190.90	2235823.95
1	499227.13	2235826.11
:ЗУ42, площадь 2014 кв.м		
1	499238.47	2235892.40
2	499233.86	2235881.28
3	499236.58	2235846.06
4	499234.54	2235845.46
5	499236.94	2235824.99
6	499237.28	2235821.04
7	499239.91	2235821.61

№ п/п	X	Y
8	499245.37	2235822.51
9	499251.79	2235823.29
10	499258.30	2235824.04
11	499262.17	2235824.70
12	499267.21	2235825.51
13	499266.71	2235838.31
14	499260.10	2235895.08
1	499238.47	2235892.40
:ЗУ43, площадь 1712 кв.м		
1	499370.11	2235660.29
2	499368.53	2235660.78
3	499368.01	2235663.23
4	499367.59	2235666.09
5	499366.31	2235672.68
6	499367.26	2235672.84
7	499364.83	2235685.08
8	499359.61	2235717.21
9	499356.55	2235735.75
10	499336.81	2235729.15
11	499344.05	2235693.54
12	499336.25	2235690.48
13	499337.20	2235687.65
14	499341.88	2235672.81
15	499346.68	2235658.83
16	499348.45	2235656.60
17	499350.44	2235654.42
18	499351.06	2235654.06
19	499351.13	2235653.90
20	499351.69	2235652.58
1	499370.11	2235660.29
:ЗУ44, площадь 3681 кв.м		
1	499423.39	2235657.12
2	499424.17	2235657.57
3	499424.27	2235659.13
4	499425.05	2235669.93
5	499426.73	2235675.36
6	499428.31	2235680.43
7	499428.83	2235683.19
8	499429.91	2235688.70
9	499421.44	2235690.27
10	499414.49	2235691.32

№ п/п	X	Y
11	499411.33	2235691.71
12	499409.50	2235693.81
13	499411.13	2235714.60
14	499413.01	2235729.48
15	499413.19	2235730.83
16	499394.11	2235733.92
17	499391.29	2235726.15
18	499388.56	2235725.19
19	499362.37	2235726.54
20	499359.61	2235717.21
21	499364.83	2235685.08
22	499367.26	2235672.84
23	499366.31	2235672.68
24	499367.59	2235666.09
25	499368.01	2235663.23
26	499368.53	2235660.78
27	499370.11	2235660.29
28	499377.34	2235661.83
29	499381.57	2235661.83
30	499395.52	2235662.49
1	499423.39	2235657.12
:ЗУ45, площадь 2056 кв.м		
1	499479.38	2235713.37
2	499484.02	2235737.30
3	499481.32	2235737.91
4	499473.65	2235739.26
5	499470.76	2235740.03
6	499467.67	2235740.87
7	499468.45	2235744.81
8	499463.09	2235745.83
9	499459.33	2235746.55
10	499458.70	2235743.16
11	499452.34	2235744.87
12	499435.06	2235740.99
13	499431.11	2235741.78
14	499428.13	2235733.31
15	499429.04	2235732.83
16	499423.16	2235727.47
17	499413.01	2235729.48
18	499411.13	2235714.60
19	499409.50	2235693.81

№ п/п	X	Y
20	499411.33	2235691.71
21	499414.49	2235691.32
22	499421.44	2235690.27
23	499429.91	2235688.70
24	499430.24	2235690.36
25	499430.78	2235693.17
26	499431.82	2235697.14
27	499431.47	2235697.20
28	499433.62	2235707.67
29	499437.56	2235723.63
30	499461.50	2235718.76
1	499479.38	2235713.37
:ЗУ46, площадь 2140 кв.м		
1	499492.99	2235779.45
2	499495.15	2235790.82
3	499467.61	2235793.02
4	499427.38	2235796.49
5	499419.88	2235797.22
6	499406.78	2235798.18
7	499397.90	2235799.01
8	499397.95	2235798.57
9	499397.32	2235781.98
10	499394.17	2235760.53
11	499423.93	2235766.35
12	499425.37	2235778.29
13	499446.80	2235774.06
14	499457.86	2235771.89
15	499463.45	2235770.76
16	499463.05	2235768.63
17	499465.42	2235768.09
18	499466.96	2235781.74
1	499492.99	2235779.45
:ЗУ47, площадь 1806 кв.м		
1	499431.25	2235603.21
2	499434.34	2235618.42
3	499434.94	2235621.38
4	499430.32	2235622.29
5	499433.32	2235634.98
6	499430.83	2235635.85
7	499426.51	2235637.23
8	499398.16	2235642.38

№ п/п	X	Y
9	499396.49	2235635.69
10	499392.55	2235636.66
11	499372.51	2235636.93
12	499369.39	2235634.94
13	499369.12	2235616.62
14	499369.48	2235613.08
15	499374.34	2235612.86
16	499380.29	2235612.59
17	499390.09	2235612.23
18	499396.51	2235611.21
19	499398.59	2235610.62
20	499426.24	2235605.15
1	499431.25	2235603.21
:ЗУ48, площадь 2187 кв.м		
1	499414.87	2235558.66
2	499423.48	2235560.09
3	499433.39	2235561.87
4	499434.68	2235537.03
5	499435.42	2235520.62
6	499435.73	2235510.92
7	499431.31	2235510.17
8	499421.96	2235508.59
9	499412.92	2235506.88
10	499413.04	2235504.93
11	499412.99	2235499.64
12	499402.75	2235499.14
13	499399.07	2235498.84
14	499396.18	2235498.60
15	499393.30	2235509.94
16	499396.34	2235511.35
17	499395.76	2235516.99
18	499394.65	2235524.34
19	499393.63	2235531.39
20	499392.71	2235541.64
21	499391.23	2235552.30
22	499402.61	2235555.51
1	499414.87	2235558.66
:ЗУ49, площадь 2283 кв.м		
1	499456.66	2235520.94
2	499435.42	2235520.62
3	499435.73	2235510.92

№ п/п	X	Y
4	499431.31	2235510.17
5	499421.96	2235508.59
6	499412.92	2235506.88
7	499413.04	2235504.93
8	499412.99	2235499.64
9	499402.75	2235499.14
10	499399.07	2235498.84
11	499401.62	2235484.26
12	499405.82	2235472.83
13	499426.72	2235480.24
14	499426.87	2235460.79
15	499452.28	2235460.08
16	499454.68	2235493.38
1	499456.66	2235520.94
:ЗУ50, площадь 2263 кв.м		
1	499457.44	2235531.89
2	499457.53	2235537.33
3	499458.40	2235581.13
4	499451.26	2235581.30
5	499451.41	2235592.92
6	499457.29	2235612.33
7	499457.44	2235613.43
8	499457.93	2235616.79
9	499434.94	2235621.38
10	499434.34	2235618.42
11	499431.25	2235603.21
12	499432.15	2235586.02
13	499433.39	2235561.87
14	499434.68	2235537.03
15	499435.42	2235520.62
16	499456.66	2235520.94
1	499457.44	2235531.89
:ЗУ51, площадь 1100 кв.м		
1	499485.02	2235582.11
2	499488.37	2235607.97
3	499489.72	2235613.17
4	499481.50	2235615.00
5	499480.90	2235615.14
6	499480.48	2235613.10
7	499479.10	2235613.46
8	499479.55	2235615.44

№ п/п	X	Y
9	499458.64	2235620.31
10	499457.93	2235616.79
11	499457.44	2235613.43
12	499457.29	2235612.33
13	499451.41	2235592.92
14	499451.26	2235581.30
15	499458.40	2235581.13
16	499458.50	2235587.01
1	499485.02	2235582.11
:ЗУ52, площадь 1725 кв.м		
1	499488.26	2235529.71
2	499507.60	2235528.78
3	499508.50	2235539.13
4	499509.88	2235555.21
5	499510.25	2235559.16
6	499514.77	2235601.83
7	499515.25	2235606.35
8	499494.58	2235612.03
9	499493.59	2235608.45
10	499493.14	2235606.65
11	499492.19	2235602.30
12	499490.42	2235594.17
13	499489.18	2235557.15
14	499488.44	2235535.14
1	499488.26	2235529.71
:ЗУ53, площадь 1524 кв.м		
1	499526.29	2235536.58
2	499536.26	2235597.84
3	499536.94	2235601.64
4	499525.39	2235604.59
5	499515.25	2235606.35
6	499514.77	2235601.83
7	499510.25	2235559.16
8	499509.88	2235555.21
9	499508.50	2235539.13
10	499507.60	2235528.78
11	499524.22	2235526.92
1	499526.29	2235536.58
:ЗУ54, площадь 1525 кв.м		
1	499536.26	2235597.84
2	499526.29	2235536.58

№ п/п	X	Y
3	499524.22	2235526.92
4	499546.40	2235523.68
5	499547.90	2235533.24
6	499551.46	2235555.69
7	499554.53	2235575.58
8	499550.41	2235576.42
9	499551.76	2235581.73
10	499549.90	2235582.59
11	499553.17	2235594.72
12	499553.77	2235597.18
13	499536.94	2235601.64
1	499536.26	2235597.84
:ЗУ55, площадь 2545 кв.м		
1	499504.33	2235457.47
2	499535.38	2235457.86
3	499536.13	2235464.16
4	499540.40	2235490.02
5	499543.84	2235510.78
6	499546.40	2235523.68
7	499524.22	2235526.92
8	499507.60	2235528.78
9	499506.16	2235516.84
10	499505.74	2235514.01
11	499500.61	2235457.32
1	499504.33	2235457.47
:ЗУ56, площадь 1509 кв.м		
1	499500.61	2235457.32
2	499505.74	2235514.01
3	499506.16	2235516.84
4	499507.60	2235528.78
5	499488.26	2235529.71
6	499486.27	2235529.85
7	499485.43	2235516.02
8	499479.31	2235456.89
1	499500.61	2235457.32
:ЗУ57, площадь 2283 кв.м		
1	499540.96	2235413.28
2	499541.84	2235446.82
3	499481.80	2235446.58
4	499481.77	2235413.76
5	499481.74	2235407.99

№ п/п	X	Y
6	499496.66	2235408.18
7	499540.82	2235408.75
1	499540.96	2235413.28
:ЗУ58, площадь 2086 кв.м		
1	499536.29	2235625.86
2	499540.15	2235646.28
3	499542.58	2235656.85
4	499543.48	2235660.77
5	499552.60	2235700.32
6	499553.08	2235702.38
7	499553.63	2235704.73
8	499530.53	2235709.98
9	499529.87	2235707.22
10	499510.55	2235635.75
11	499509.92	2235633.56
12	499509.46	2235630.60
13	499522.15	2235627.12
14	499529.92	2235625.13
15	499535.68	2235623.90
1	499536.29	2235625.86
:ЗУ59, площадь 3075 кв.м		
1	499510.55	2235635.75
2	499529.87	2235707.22
3	499530.53	2235709.98
4	499530.79	2235711.03
5	499504.09	2235718.77
6	499495.85	2235721.17
7	499494.53	2235721.50
8	499474.48	2235641.10
9	499509.46	2235630.60
10	499509.92	2235633.56
1	499510.55	2235635.75
:ЗУ60, площадь 986 кв.м		
1	499578.04	2235752.25
2	499581.56	2235763.79
3	499582.15	2235766.08
4	499552.18	2235775.83
5	499534.90	2235782.54
6	499528.96	2235784.85
7	499525.34	2235786.30
8	499523.69	2235788.18

№ п/п	X	Y
9	499521.52	2235788.27
10	499516.81	2235771.44
11	499520.98	2235770.04
12	499529.44	2235767.43
13	499538.08	2235764.73
14	499568.42	2235755.28
1	499578.04	2235752.25
:ЗУ61, площадь 3519 кв.м		
1	499560.46	2235495.30
2	499562.66	2235508.88
3	499565.98	2235529.35
4	499572.92	2235584.81
5	499574.72	2235590.58
6	499584.34	2235588.66
7	499589.32	2235587.66
8	499592.35	2235587.25
9	499599.23	2235585.89
10	499603.54	2235584.78
11	499602.95	2235582.20
12	499598.02	2235562.05
13	499597.36	2235557.73
14	499596.47	2235551.48
15	499595.86	2235548.67
16	499592.86	2235525.92
17	499592.17	2235520.82
18	499588.48	2235491.51
19	499584.55	2235461.97
20	499555.64	2235465.77
21	499559.26	2235487.94
1	499560.46	2235495.30
:ЗУ62, площадь 2636 кв.м		
1	499628.89	2235578.16
2	499603.54	2235584.78
3	499602.95	2235582.20
4	499598.02	2235562.05
5	499597.36	2235557.73
6	499596.47	2235551.48
7	499595.86	2235548.67
8	499592.86	2235525.92
9	499592.17	2235520.82
10	499588.48	2235491.51

№ п/п	X	Y
11	499584.55	2235461.97
12	499590.23	2235462.03
13	499593.41	2235492.72
14	499615.48	2235490.01
15	499618.42	2235507.21
16	499619.45	2235517.68
17	499620.05	2235522.42
18	499620.58	2235528.12
19	499623.10	2235546.69
20	499623.85	2235551.61
21	499628.53	2235575.88
1	499628.89	2235578.16
:ЗУ63, площадь 2797 кв.м		
1	499629.17	2235603.90
2	499631.30	2235626.10
3	499632.41	2235636.35
4	499634.30	2235649.29
5	499634.48	2235653.88
6	499635.28	2235656.66
7	499636.75	2235663.24
8	499638.17	2235672.09
9	499643.32	2235701.73
10	499644.05	2235706.14
11	499638.14	2235716.19
12	499620.31	2235718.53
13	499619.12	2235711.90
14	499618.43	2235707.18
15	499616.38	2235694.20
16	499610.17	2235655.17
17	499608.85	2235645.36
18	499605.41	2235627.12
19	499601.66	2235610.71
20	499601.36	2235609.36
1	499629.17	2235603.90

21	499621.04	2235688.95
22	499619.69	2235690.42
23	499618.22	2235689.07
24	499619.57	2235687.60
21	499621.04	2235688.95

№ п/п	X	Y
25	499637.92	2235670.98
26	499636.49	2235672.39
27	499635.08	2235670.98
28	499636.49	2235669.56
25	499637.92	2235670.98
:ЗУ64, площадь 3411 кв.м		
1	499700.26	2235587.76
2	499700.50	2235589.86
3	499702.85	2235602.88
4	499705.72	2235616.29
5	499705.00	2235616.70
6	499706.18	2235621.99
7	499708.06	2235629.85
8	499711.24	2235642.11
9	499713.10	2235647.75
10	499715.47	2235656.43
11	499718.72	2235666.99
12	499720.90	2235677.88
13	499715.35	2235685.04
14	499687.36	2235692.46
15	499686.19	2235687.35
16	499683.79	2235677.19
17	499683.16	2235674.52
18	499681.52	2235667.47
19	499676.39	2235642.99
20	499673.89	2235630.75
21	499672.45	2235623.39
22	499669.30	2235607.44
23	499668.28	2235604.20
24	499667.05	2235604.29
25	499666.66	2235601.89
26	499666.28	2235600.27
27	499665.22	2235595.56
28	499678.03	2235592.92
29	499688.57	2235590.33
1	499700.26	2235587.76
:ЗУ65, площадь 2602 кв.м		
1	499634.15	2235501.74
2	499665.91	2235498.81
3	499672.06	2235537.18
4	499675.21	2235568.44

№ п/п	X	Y
5	499675.30	2235569.15
6	499672.07	2235569.60
7	499668.43	2235570.54
8	499654.61	2235575.76
9	499648.22	2235576.63
10	499642.93	2235575.88
11	499637.30	2235573.99
12	499636.51	2235571.76
13	499635.35	2235557.51
14	499637.80	2235557.27
15	499636.04	2235526.28
16	499635.50	2235519.54
17	499634.83	2235510.71
1	499634.15	2235501.74
:ЗУ66, площадь 1949 кв.м		
1	499728.82	2235546.27
2	499727.95	2235536.64
3	499727.41	2235531.77
4	499726.96	2235527.67
5	499721.98	2235483.21
6	499721.41	2235477.30
7	499720.73	2235470.42
8	499720.67	2235469.82
9	499719.34	2235452.46
10	499702.84	2235452.01
11	499702.85	2235454.02
12	499704.37	2235470.97
13	499704.89	2235477.06
14	499709.39	2235534.26
15	499709.77	2235538.85
16	499711.36	2235558.27
17	499711.75	2235564.20
18	499715.48	2235564.03
19	499731.07	2235562.70
1	499728.82	2235546.27
:ЗУ67, площадь 2572 кв.м		
1	499745.50	2235480.38
2	499746.82	2235493.80
3	499749.23	2235518.97
4	499748.39	2235520.85
5	499748.27	2235524.00

№ п/п	X	Y
6	499748.80	2235528.33
7	499749.29	2235532.31
8	499750.70	2235539.04
9	499750.87	2235540.27
10	499753.12	2235540.00
11	499754.15	2235544.32
12	499755.43	2235550.79
13	499756.06	2235553.56
14	499756.39	2235556.62
15	499756.60	2235559.32
16	499731.07	2235562.70
17	499728.82	2235546.27
18	499727.95	2235536.64
19	499727.41	2235531.77
20	499726.96	2235527.67
21	499721.98	2235483.21
22	499721.41	2235477.30
23	499720.73	2235470.42
24	499720.67	2235469.82
25	499719.34	2235452.46
26	499742.93	2235452.85
27	499744.10	2235466.11
28	499744.30	2235468.12
1	499745.50	2235480.38
:ЗУ68, площадь 3519 кв.м		
1	499777.93	2235460.62
2	499778.26	2235462.87
3	499779.28	2235470.25
4	499784.48	2235521.07
5	499781.56	2235522.36
6	499785.11	2235550.22
7	499785.43	2235552.66
8	499785.76	2235555.38
9	499774.60	2235557.12
10	499765.30	2235558.56
11	499759.42	2235558.96
12	499756.60	2235559.32
13	499756.39	2235556.62
14	499756.06	2235553.56
15	499755.43	2235550.79
16	499754.15	2235544.32

№ п/п	X	Y
17	499753.12	2235540.00
18	499750.87	2235540.27
19	499750.70	2235539.04
20	499749.29	2235532.31
21	499748.80	2235528.33
22	499748.27	2235524.00
23	499748.39	2235520.85
24	499749.23	2235518.97
25	499746.82	2235493.80
26	499745.50	2235480.38
27	499744.30	2235468.12
28	499744.10	2235466.11
29	499742.93	2235452.85
30	499777.03	2235453.60
1	499777.93	2235460.62
:ЗУ69, площадь 3516 кв.м		
1	499811.03	2235455.90
2	499819.19	2235512.15
3	499819.57	2235514.68
4	499819.69	2235516.32
5	499821.62	2235544.41
6	499821.76	2235546.38
7	499821.82	2235547.74
8	499822.07	2235550.25
9	499814.63	2235551.40
10	499807.36	2235551.90
11	499798.21	2235553.70
12	499789.99	2235554.64
13	499785.76	2235555.38
14	499785.43	2235552.66
15	499785.11	2235550.22
16	499781.56	2235522.36
17	499784.48	2235521.07
18	499779.28	2235470.25
19	499778.26	2235462.87
20	499777.93	2235460.62
21	499777.03	2235453.60
22	499810.79	2235454.29
1	499811.03	2235455.90
:ЗУ70, площадь 1509 кв.м		
1	499828.69	2235466.29

№ п/п	X	Y
2	499829.17	2235473.31
3	499831.87	2235493.76
4	499835.71	2235518.42
5	499837.99	2235537.32
6	499838.77	2235543.86
7	499839.28	2235547.05
8	499822.07	2235550.25
9	499821.82	2235547.74
10	499821.76	2235546.38
11	499821.62	2235544.41
12	499819.69	2235516.32
13	499819.57	2235514.68
14	499819.19	2235512.15
15	499812.79	2235468.05
16	499811.36	2235458.25
17	499810.79	2235454.29
18	499827.89	2235454.89
1	499828.69	2235466.29
:ЗУ71, площадь 1303 кв.м		
1	499856.17	2235579.75
2	499856.08	2235578.39
3	499873.15	2235577.25
4	499874.51	2235583.47
5	499875.13	2235588.44
6	499878.25	2235598.77
7	499885.16	2235633.54
8	499886.74	2235641.48
9	499865.56	2235645.63
10	499864.37	2235637.32
1	499856.17	2235579.75
:ЗУ72, площадь 1281 кв.м		
1	499856.17	2235579.75
2	499864.37	2235637.32
3	499865.56	2235645.63
4	499847.81	2235648.90
5	499846.60	2235640.85
6	499846.21	2235638.31
7	499844.06	2235624.30
8	499840.09	2235600.87
9	499839.58	2235596.61
10	499839.40	2235591.86

№ п/п	X	Y
11	499838.69	2235583.32
12	499838.32	2235580.68
13	499838.17	2235579.06
14	499854.52	2235577.08
15	499854.70	2235578.57
16	499856.08	2235578.39
1	499856.17	2235579.75
:ЗУ73, площадь 1311 кв.м		
1	499839.40	2235591.86
2	499838.69	2235583.32
3	499838.32	2235580.68
4	499838.17	2235579.06
5	499819.06	2235579.60
6	499819.33	2235582.33
7	499819.64	2235586.20
8	499820.63	2235594.32
9	499820.95	2235596.49
10	499823.57	2235613.74
11	499824.67	2235620.88
12	499825.57	2235626.97
13	499827.16	2235636.51
14	499827.80	2235640.25
15	499829.14	2235647.01
16	499829.68	2235649.37
17	499847.81	2235648.90
18	499847.09	2235644.16
19	499846.60	2235640.85
20	499846.21	2235638.31
21	499844.06	2235624.30
22	499840.09	2235600.87
23	499839.58	2235596.61
1	499839.40	2235591.86
:ЗУ74, площадь 1714 кв.м		
1	499802.77	2235639.84
2	499799.12	2235612.24
3	499798.18	2235604.98
4	499796.62	2235593.67
5	499795.10	2235582.23
6	499794.98	2235579.66
7	499798.30	2235579.39
8	499819.06	2235579.60

№ п/п	X	Y
9	499819.33	2235582.33
10	499819.64	2235586.20
11	499820.63	2235594.32
12	499820.95	2235596.49
13	499823.57	2235613.74
14	499824.67	2235620.88
15	499825.57	2235626.97
16	499827.16	2235636.51
17	499827.80	2235640.25
18	499829.14	2235647.01
19	499829.68	2235649.37
20	499807.03	2235649.95
21	499804.31	2235650.70
22	499803.31	2235643.85
1	499802.77	2235639.84
:ЗУ75, площадь 2432 кв.м		
1	499794.98	2235579.66
2	499759.75	2235582.66
3	499759.97	2235584.58
4	499760.02	2235585.20
5	499760.29	2235592.98
6	499762.66	2235603.74
7	499766.53	2235616.85
8	499770.04	2235628.89
9	499771.45	2235635.81
10	499774.13	2235650.91
11	499775.26	2235657.30
12	499775.48	2235658.41
13	499779.86	2235657.44
14	499804.31	2235650.70
15	499803.31	2235643.85
16	499802.77	2235639.84
17	499799.12	2235612.24
18	499798.18	2235604.98
19	499796.62	2235593.67
20	499795.10	2235582.23
1	499794.98	2235579.66
:ЗУ76, площадь 915 кв.м		
1	499540.07	2235380.00
2	499540.18	2235384.00
3	499540.82	2235408.75

№ п/п	X	Y
4	499496.66	2235408.18
5	499499.38	2235400.43
6	499505.02	2235386.70
7	499530.28	2235385.94
1	499540.07	2235380.00
:ЗУ77, площадь 802 кв.м		
1	499540.75	2235361.43
2	499540.24	2235375.12
3	499540.07	2235380.00
4	499530.28	2235385.94
5	499505.02	2235386.70
6	499513.40	2235369.50
7	499514.32	2235354.18
1	499540.75	2235361.43
:ЗУ78, площадь 332 кв.м		
1	499618.87	2235377.70
2	499619.68	2235381.69
3	499604.96	2235382.02
4	499604.96	2235381.99
5	499572.01	2235383.00
6	499540.18	2235384.00
7	499540.07	2235380.01
8	499540.24	2235375.12
9	499546.90	2235379.80
10	499569.91	2235379.08
11	499602.88	2235378.08
1	499618.87	2235377.70
:ЗУ79, площадь 1173 кв.м		
1	499508.02	2235848.78
2	499508.17	2235849.30
3	499486.48	2235854.28
4	499466.29	2235855.78
5	499466.02	2235853.29
6	499464.49	2235835.47
7	499463.71	2235826.31
8	499503.40	2235823.31
9	499504.58	2235832.23
1	499508.02	2235848.78
10	499497.70	2235835.94
11	499496.11	2235834.72

№ п/п	X	Y
12	499494.91	2235836.31
13	499496.50	2235837.53
10	499497.70	2235835.94
:ЗУ80, площадь 963 кв.м		
1	499466.02	2235853.29
2	499466.29	2235855.78
3	499453.72	2235856.71
4	499451.38	2235856.89
5	499451.26	2235854.96
6	499451.15	2235854.03
7	499450.79	2235851.00
8	499450.10	2235845.55
9	499449.79	2235842.58
10	499449.49	2235839.64
11	499449.35	2235836.52
12	499392.43	2235840.93
13	499391.98	2235831.87
14	499448.44	2235827.52
15	499463.71	2235826.31
16	499464.49	2235835.47
1	499466.02	2235853.29
59:32:0910001:4, площадь 1255 кв.м		
1	499856.17	2235579.75
2	499864.37	2235637.32
3	499865.56	2235645.63
4	499847.81	2235648.90
5	499846.60	2235640.85
6	499846.21	2235638.31
7	499844.06	2235624.30
8	499840.09	2235600.87
9	499839.58	2235596.61
10	499839.40	2235591.86
11	499838.69	2235583.32
12	499838.32	2235580.68
13	499856.08	2235578.39
1	499856.17	2235579.75
59:32:0910001:113, площадь 990 кв.м		
1	499711.78	2235588.27
2	499712.14	2235590.96
3	499717.15	2235590.25
4	499721.95	2235589.65

№ п/п	X	Y
5	499732.76	2235588.27
6	499733.27	2235591.59
7	499735.55	2235603.71
8	499737.61	2235613.49
9	499719.94	2235617.84
10	499714.63	2235619.17
11	499715.15	2235620.88
12	499715.74	2235622.32
13	499716.37	2235625.44
14	499716.25	2235628.01
15	499708.06	2235629.85
16	499706.18	2235621.99
17	499705.00	2235616.70
18	499705.72	2235616.29
19	499702.85	2235602.88
20	499700.50	2235589.86
1	499711.78	2235588.27
59:32:0910001:114, площадь 1681 кв.м		
1	499741.36	2235614.46
2	499739.89	2235608.22
3	499738.49	2235603.00
4	499737.65	2235600.06
5	499736.38	2235591.90
6	499735.75	2235587.76
7	499732.76	2235588.27
8	499733.27	2235591.59
9	499735.55	2235603.71
10	499737.61	2235613.49
11	499719.94	2235617.84
12	499714.63	2235619.17
13	499715.15	2235620.88
14	499715.74	2235622.32
15	499716.37	2235625.44
16	499716.25	2235628.01
17	499708.06	2235629.85
18	499711.24	2235642.11
19	499713.10	2235647.75
20	499715.47	2235656.43
21	499718.72	2235666.99
22	499737.34	2235662.16
23	499751.98	2235658.04

№ п/п	X	Y
24	499751.05	2235654.69
25	499750.03	2235651.09
26	499749.35	2235647.88
27	499748.68	2235644.49
28	499747.30	2235637.11
29	499746.16	2235632.12
30	499744.07	2235622.62
31	499743.67	2235622.65
32	499743.01	2235620.54
33	499743.14	2235619.28
34	499742.30	2235616.85
1	499741.36	2235614.46
59:32:0910001:184, площадь 1805 кв.м		
1	499752.70	2235661.53
2	499751.98	2235658.04
3	499751.05	2235654.69
4	499750.03	2235651.09
5	499749.35	2235647.88
6	499748.68	2235644.49
7	499747.30	2235637.11
8	499746.16	2235632.12
9	499744.07	2235622.62
10	499743.67	2235622.65
11	499743.01	2235620.54
12	499743.14	2235619.28
13	499742.30	2235616.85
14	499741.36	2235614.46
15	499739.89	2235608.22
16	499738.49	2235603.00
17	499737.65	2235600.06
18	499736.38	2235591.90
19	499735.75	2235587.76
20	499741.01	2235587.03
21	499747.04	2235586.26
22	499760.02	2235585.20
23	499760.29	2235592.98
24	499762.66	2235603.74
25	499766.53	2235616.85
26	499770.04	2235628.89
27	499771.45	2235635.81
28	499774.13	2235650.91

№ п/п	X	Y
29	499775.44	2235658.41
30	499753.24	2235663.60
1	499752.70	2235661.53
59:32:0910001:38, площадь 2954 кв.м		
1	499665.22	2235595.56
2	499666.28	2235600.27
3	499666.66	2235601.89
4	499667.05	2235604.29
5	499668.28	2235604.20
6	499669.30	2235607.44
7	499672.45	2235623.39
8	499673.89	2235630.75
9	499676.39	2235642.99
10	499681.52	2235667.47
11	499683.79	2235677.19
12	499686.19	2235687.35
13	499687.36	2235692.43
14	499682.50	2235693.68
15	499660.12	2235699.60
16	499646.51	2235635.16
17	499642.96	2235635.79
18	499640.08	2235633.62
19	499637.96	2235624.05
20	499636.64	2235615.75
21	499635.53	2235607.71
22	499638.19	2235607.37
23	499637.44	2235600.45
24	499650.92	2235598.20
1	499665.22	2235595.56
59:32:0910001:10, площадь 1300 кв.м		
1	499828.69	2235466.29
2	499829.17	2235473.31
3	499831.87	2235493.76
4	499835.71	2235518.42
5	499837.99	2235537.32
6	499838.77	2235543.86
7	499839.28	2235547.05
8	499822.07	2235550.25
9	499821.82	2235547.74
10	499821.76	2235546.38
11	499821.62	2235544.41

№ п/п	X	Y
12	499819.69	2235516.32
13	499819.57	2235514.68
14	499819.19	2235512.15
15	499812.79	2235468.05
1	499828.69	2235466.29
59:32:0910001:11, площадь 1649 кв.м		
1	499728.82	2235546.27
2	499727.95	2235536.64
3	499727.41	2235531.77
4	499726.96	2235527.67
5	499721.98	2235483.21
6	499721.41	2235477.30
7	499720.73	2235470.42
8	499720.67	2235469.82
9	499704.37	2235470.97
10	499704.89	2235477.06
11	499709.39	2235534.26
12	499709.77	2235538.85
13	499711.36	2235558.27
14	499711.75	2235564.20
15	499715.48	2235564.03
16	499731.07	2235562.70
1	499728.82	2235546.27
59:32:0910001:223, площадь 1192 кв.м		
1	499639.60	2235457.38
2	499660.30	2235452.90
3	499664.72	2235489.63
4	499665.55	2235496.47
5	499665.64	2235497.18
6	499665.91	2235498.81
7	499634.15	2235501.74
8	499633.99	2235499.58
1	499639.60	2235457.38
59:32:0910001:224, площадь 1516 кв.м		
1	499692.29	2235531.86
2	499688.23	2235494.34
3	499665.64	2235497.18
4	499665.91	2235498.81
5	499672.06	2235537.18
6	499675.21	2235568.44
7	499675.30	2235569.15

№ п/п	X	Y
8	499694.35	2235566.55
9	499694.11	2235562.10
10	499693.33	2235549.78
1	499692.29	2235531.86
59:32:0910001:53, площадь 2528 кв.м		
1	499634.15	2235501.74
2	499665.91	2235498.81
3	499672.06	2235537.18
4	499675.21	2235568.44
5	499660.13	2235571.74
6	499659.89	2235570.93
7	499641.14	2235574.38
8	499637.30	2235573.99
9	499636.51	2235571.76
10	499635.35	2235557.51
11	499637.80	2235557.27
12	499636.04	2235526.28
13	499635.50	2235519.54
14	499634.83	2235510.71
1	499634.15	2235501.74
59:32:0910001:55, площадь 1495 кв.м		
1	499711.36	2235558.27
2	499709.77	2235538.85
3	499709.39	2235534.26
4	499704.89	2235477.06
5	499687.03	2235483.05
6	499687.48	2235487.34
7	499688.23	2235494.34
8	499692.29	2235531.86
9	499693.33	2235549.78
10	499694.11	2235562.10
11	499694.35	2235566.55
12	499711.75	2235564.20
1	499711.36	2235558.27
59:32:3960006:6762, площадь 1017 кв.м		
1	499853.38	2235452.46
2	499858.04	2235490.47
3	499831.87	2235493.76
4	499829.17	2235473.31
5	499827.89	2235454.89
1	499853.38	2235452.46

№ п/п	X	Y
59:32:3960006:6761, площадь 1378 кв.м		
1	499858.04	2235490.47
2	499861.42	2235517.01
3	499862.63	2235533.36
4	499863.08	2235544.62
5	499839.28	2235547.05
6	499838.77	2235543.86
7	499837.99	2235537.32
8	499835.71	2235518.42
9	499831.87	2235493.76
1	499858.04	2235490.47
59:32:0910001:135, площадь 3309 кв.м		
1	499811.30	2235457.76
2	499812.79	2235468.05
3	499819.19	2235512.15
4	499819.57	2235514.68
5	499819.69	2235516.32
6	499821.62	2235544.41
7	499821.76	2235546.38
8	499821.82	2235547.74
9	499814.15	2235547.98
10	499814.63	2235551.40
11	499807.36	2235551.90
12	499798.21	2235553.70
13	499789.99	2235554.64
14	499789.66	2235553.61
15	499786.96	2235553.92
16	499786.63	2235552.47
17	499785.43	2235552.66
18	499785.11	2235550.22
19	499781.56	2235522.36
20	499784.48	2235521.07
21	499779.28	2235470.25
22	499778.26	2235462.87
23	499777.93	2235460.62
1	499811.30	2235457.76
59:32:0910001:58, площадь 3100 кв.м		
1	499778.26	2235462.87
2	499779.28	2235470.25
3	499784.48	2235521.07
4	499781.56	2235522.36

№ п/п	X	Y
5	499785.11	2235550.22
6	499785.43	2235552.66
7	499774.19	2235554.16
8	499774.60	2235557.12
9	499765.30	2235558.56
10	499759.42	2235558.96
11	499756.60	2235559.32
12	499756.39	2235556.62
13	499756.06	2235553.56
14	499755.43	2235550.79
15	499754.15	2235544.32
16	499753.12	2235540.00
17	499750.87	2235540.27
18	499750.70	2235539.04
19	499749.29	2235532.31
20	499748.80	2235528.33
21	499748.27	2235524.00
22	499748.39	2235520.85
23	499749.23	2235518.97
24	499746.82	2235493.80
25	499744.30	2235468.12
26	499744.10	2235466.11
1	499778.26	2235462.87
59:32:0910001:336, площадь 2000 кв.м		
1	499572.01	2235383.00
2	499574.00	2235444.99
3	499541.84	2235446.82
4	499540.96	2235413.28
5	499540.82	2235408.75
6	499540.18	2235384.00
1	499572.01	2235383.00
59:32:0910001:489, площадь 1001 кв.м		
1	499562.66	2235508.88
2	499543.84	2235510.78
3	499540.40	2235490.02
4	499536.13	2235464.16
5	499535.38	2235457.86
6	499554.29	2235457.50
7	499555.01	2235461.94
8	499559.26	2235487.94
9	499560.46	2235495.30

№ п/п	X	Y
1	499562.66	2235508.88
59:32:0910001:490, площадь 1572 кв.м		
1	499562.66	2235508.88
2	499565.98	2235529.35
3	499572.92	2235584.81
4	499574.72	2235590.58
5	499553.17	2235594.72
6	499549.90	2235582.59
7	499551.76	2235581.73
8	499550.41	2235576.42
9	499554.53	2235575.58
10	499551.46	2235555.69
11	499547.90	2235533.24
12	499546.40	2235523.68
13	499543.84	2235510.78
1	499562.66	2235508.88
59:32:0910001:50, площадь 1650 кв.м		
1	499623.23	2235576.83
2	499618.70	2235577.68
3	499618.24	2235579.63
4	499602.95	2235582.20
5	499598.02	2235562.05
6	499597.36	2235557.73
7	499596.47	2235551.48
8	499595.86	2235548.67
9	499592.86	2235525.92
10	499592.17	2235520.82
11	499619.45	2235517.68
12	499620.05	2235522.42
13	499620.58	2235528.12
14	499623.10	2235546.69
15	499623.85	2235551.61
16	499628.53	2235575.88
1	499623.23	2235576.83
59:32:0910001:132, площадь 1500 кв.м		
1	499449.73	2235536.84
2	499451.26	2235581.30
3	499451.41	2235592.92
4	499457.29	2235612.33
5	499457.44	2235613.43
6	499434.34	2235618.42

№ п/п	X	Y
7	499431.25	2235603.21
8	499433.39	2235561.87
9	499434.68	2235537.03
1	499449.73	2235536.84
59:32:0910001:308, площадь 935 кв.м		
1	499485.02	2235582.11
2	499487.68	2235601.86
3	499488.37	2235607.97
4	499486.81	2235608.40
5	499485.98	2235601.85
6	499478.96	2235603.27
7	499479.28	2235606.05
8	499480.18	2235612.35
9	499457.93	2235616.79
10	499457.44	2235613.43
11	499457.29	2235612.33
12	499451.41	2235592.92
13	499451.26	2235581.30
14	499458.40	2235581.13
15	499458.50	2235587.01
1	499485.02	2235582.11
59:32:0910001:342, площадь 1779 кв.м		
1	499488.44	2235535.14
2	499489.18	2235557.15
3	499490.42	2235594.17
4	499492.19	2235602.30
5	499493.14	2235606.65
6	499488.37	2235607.97
7	499487.68	2235601.86
8	499485.02	2235582.11
9	499458.50	2235587.01
10	499458.40	2235581.13
11	499457.53	2235537.33
12	499457.44	2235531.89
13	499488.26	2235529.71
1	499488.44	2235535.14
59:32:0000000:15643, площадь 2055 кв.м		
1	499486.27	2235529.85
2	499457.44	2235531.89
3	499456.66	2235520.94
4	499454.68	2235493.38

№ п/п	X	Y
5	499452.28	2235460.08
6	499469.44	2235458.04
7	499479.31	2235456.89
8	499485.43	2235516.02
1	499486.27	2235529.85
59:32:0910001:498, площадь 1747 кв.м		
1	499431.25	2235603.21
2	499434.34	2235618.42
3	499434.94	2235621.38
4	499430.32	2235622.29
5	499433.32	2235634.98
6	499430.83	2235635.85
7	499426.51	2235637.23
8	499398.16	2235642.38
9	499396.10	2235633.99
10	499391.84	2235634.97
11	499384.00	2235633.87
12	499369.39	2235634.94
13	499369.12	2235616.62
14	499369.48	2235613.08
15	499374.34	2235612.86
16	499380.29	2235612.59
17	499390.09	2235612.23
18	499396.51	2235611.21
19	499398.59	2235610.62
20	499426.24	2235605.15
1	499431.25	2235603.21
59:32:0910001:134, площадь 1656 кв.м		
1	499433.32	2235634.98
2	499430.83	2235635.85
3	499426.51	2235637.23
4	499398.16	2235642.38
5	499396.10	2235633.99
6	499391.84	2235634.97
7	499384.00	2235633.87
8	499369.39	2235634.94
9	499369.12	2235616.62
10	499369.48	2235613.08
11	499374.34	2235612.86
12	499380.29	2235612.59
13	499390.09	2235612.23

№ п/п	X	Y
14	499396.51	2235611.21
15	499398.59	2235610.62
16	499426.24	2235605.15
1	499433.32	2235634.98
59:32:0910001:169, площадь 2510 кв.м		
1	499621.04	2235688.95
2	499619.69	2235690.42
3	499618.22	2235689.07
4	499619.57	2235687.60
1	499621.04	2235688.95
5	499637.92	2235670.98
6	499636.49	2235672.39
7	499635.08	2235670.98
8	499636.49	2235669.56
5	499637.92	2235670.98
9	499629.17	2235603.90
10	499631.30	2235626.10
11	499632.41	2235636.35
12	499634.30	2235649.29
13	499634.48	2235653.88
14	499635.28	2235656.66
15	499636.75	2235663.24
16	499638.17	2235672.09
17	499643.32	2235701.73
18	499618.43	2235707.18
19	499616.38	2235694.20
20	499610.17	2235655.17
21	499608.85	2235645.36
22	499605.41	2235627.12
23	499601.66	2235610.71
24	499601.36	2235609.36
9	499629.17	2235603.90
59:32:0910001:340, площадь 821 кв.м		
1	499582.70	2235614.10
2	499589.29	2235612.93
3	499589.59	2235614.19
4	499594.66	2235636.42
5	499598.44	2235635.67
6	499607.92	2235695.52

№ п/п	X	Y
7	499596.65	2235697.29
8	499594.91	2235685.08
9	499593.79	2235677.19
10	499588.03	2235637.58
11	499586.35	2235629.33
12	499583.80	2235617.73
1	499582.70	2235614.10
59:32:0910001:341, площадь 829 кв.м		
1	499616.38	2235694.20
2	499607.92	2235695.52
3	499598.44	2235635.67
4	499594.66	2235636.42
5	499589.59	2235614.19
6	499589.29	2235612.93
7	499594.49	2235612.00
8	499594.36	2235611.01
9	499601.36	2235609.36
10	499601.66	2235610.71
11	499605.41	2235627.12
12	499608.85	2235645.36
13	499610.17	2235655.17
1	499616.38	2235694.20
59:32:0910001:491, площадь 747 кв.м		
1	499582.70	2235614.10
2	499583.80	2235617.73
3	499586.35	2235629.33
4	499588.03	2235637.58
5	499593.79	2235677.19
6	499594.91	2235685.08
7	499584.40	2235686.72
8	499581.14	2235663.18
9	499578.91	2235648.30
10	499578.10	2235642.44
11	499577.65	2235640.59
12	499577.14	2235637.26
13	499577.90	2235636.80
14	499575.40	2235626.63
15	499573.79	2235621.02
16	499572.91	2235616.67
1	499582.70	2235614.10
59:32:0910001:492, площадь 619 кв.м		

№ п/п	X	Y
1	499594.91	2235685.08
2	499596.65	2235697.29
3	499598.62	2235712.59
4	499599.89	2235721.17
5	499600.63	2235725.45
6	499600.75	2235731.94
7	499602.88	2235752.03
8	499602.07	2235752.21
9	499598.39	2235753.29
10	499592.93	2235733.92
11	499591.34	2235729.05
12	499590.97	2235728.37
13	499588.36	2235714.44
14	499586.11	2235700.53
15	499584.40	2235686.72
1	499594.91	2235685.08
59:32:0910001:324, площадь 663 кв.м		
1	499592.93	2235733.92
2	499598.39	2235753.29
3	499600.03	2235759.12
4	499600.52	2235760.91
5	499589.95	2235763.56
6	499582.15	2235766.08
7	499581.56	2235763.79
8	499578.04	2235752.25
9	499568.42	2235755.28
10	499564.33	2235743.10
11	499574.54	2235739.82
12	499581.76	2235737.51
1	499592.93	2235733.92
59:32:0910001:326, площадь 689 кв.м		
1	499578.04	2235752.25
2	499581.56	2235763.79
3	499553.35	2235770.93
4	499546.60	2235772.64
5	499537.96	2235774.93
6	499538.98	2235778.38
7	499534.03	2235779.73
8	499534.90	2235782.54
9	499528.96	2235784.85
10	499526.68	2235777.72

№ п/п	X	Y
11	499523.45	2235778.49
12	499520.98	2235770.04
13	499529.44	2235767.43
14	499538.08	2235764.73
15	499568.42	2235755.28
1	499578.04	2235752.25
59:32:0910001:477, площадь 1175 кв.м		
1	499530.79	2235711.03
2	499532.62	2235718.73
3	499539.11	2235743.37
4	499538.17	2235743.64
5	499523.59	2235748.47
6	499510.76	2235748.17
7	499502.35	2235744.29
8	499499.17	2235739.23
9	499494.53	2235721.50
10	499495.85	2235721.17
11	499504.09	2235718.77
1	499530.79	2235711.03
59:32:0910001:180, площадь 1770 кв.м		
1	499559.68	2235620.58
2	499559.27	2235618.03
3	499535.68	2235623.90
4	499536.29	2235625.86
5	499540.15	2235646.28
6	499542.58	2235656.85
7	499543.48	2235660.77
8	499552.60	2235700.32
9	499565.42	2235698.27
10	499572.91	2235696.87
11	499564.52	2235655.20
12	499563.73	2235651.27
13	499562.56	2235645.45
14	499565.18	2235644.85
1	499559.68	2235620.58
59:32:0910001:339, площадь 2014 кв.м		
1	499536.29	2235625.86
2	499540.15	2235646.28
3	499542.58	2235656.85
4	499543.48	2235660.77
5	499552.60	2235700.32

№ п/п	X	Y
6	499553.08	2235702.38
7	499553.63	2235704.73
8	499543.66	2235707.07
9	499530.53	2235709.98
10	499529.87	2235707.22
11	499510.55	2235635.75
12	499509.92	2235633.56
1	499536.29	2235625.86
59:32:0910001:12, площадь 1140 кв.м		
1	499437.56	2235723.63
2	499433.62	2235707.67
3	499431.47	2235697.20
4	499431.82	2235697.14
5	499470.67	2235688.20
6	499479.38	2235713.37
7	499461.50	2235718.76
1	499437.56	2235723.63
59:32:0910001:332, площадь 975 кв.м		
1	499460.71	2235647.10
2	499464.40	2235661.08
3	499464.95	2235660.96
4	499467.07	2235671.94
5	499465.61	2235672.26
6	499429.84	2235680.10
7	499428.31	2235680.43
8	499426.73	2235675.36
9	499425.05	2235669.93
10	499424.27	2235659.13
11	499424.17	2235657.57
12	499434.07	2235654.35
1	499460.71	2235647.10
59:32:0910001:473, площадь 672 кв.м		
1	499467.07	2235671.94
2	499465.61	2235672.26
3	499429.84	2235680.10
4	499428.31	2235680.43
5	499428.83	2235683.19
6	499430.24	2235690.36
7	499430.78	2235693.17
8	499431.82	2235697.14
9	499470.67	2235688.20

№ п/п	X	Y
10	499470.05	2235685.41
1	499467.07	2235671.94
59:32:0910001:197, площадь 2021 кв.м		
1	499479.38	2235713.37
2	499484.02	2235737.30
3	499481.32	2235737.91
4	499473.65	2235739.26
5	499470.76	2235740.03
6	499467.67	2235740.87
7	499458.70	2235743.16
8	499452.34	2235744.87
9	499435.06	2235740.99
10	499431.11	2235741.78
11	499428.13	2235733.31
12	499429.04	2235732.83
13	499423.16	2235727.47
14	499413.01	2235729.48
15	499411.18	2235714.96
16	499411.13	2235714.60
17	499409.50	2235693.81
18	499411.33	2235691.71
19	499414.49	2235691.32
20	499421.44	2235690.27
21	499429.91	2235688.70
22	499430.24	2235690.36
23	499430.78	2235693.17
24	499431.82	2235697.14
25	499431.47	2235697.20
26	499433.62	2235707.67
27	499437.56	2235723.63
28	499461.50	2235718.76
1	499479.38	2235713.37
59:32:0910001:34, площадь 3047 кв.м		
1	499423.39	2235657.12
2	499424.17	2235657.57
3	499424.27	2235659.13
4	499425.05	2235669.93
5	499426.73	2235675.36
6	499428.31	2235680.43
7	499428.83	2235683.19
8	499429.91	2235688.70

№ п/п	X	Y
9	499421.44	2235690.27
10	499414.49	2235691.32
11	499411.33	2235691.71
12	499409.50	2235693.81
13	499411.13	2235714.60
14	499411.18	2235714.96
15	499359.61	2235717.21
16	499364.83	2235685.08
17	499367.26	2235672.84
18	499366.31	2235672.68
19	499367.59	2235666.09
20	499368.01	2235663.23
21	499368.53	2235660.78
22	499370.11	2235660.29
23	499377.34	2235661.83
24	499381.57	2235661.83
25	499395.52	2235662.49
26	499409.60	2235659.76
1	499423.39	2235657.12
59:32:0910001:457, площадь 677 кв.м		
1	499341.38	2235648.84
2	499351.69	2235652.58
3	499351.13	2235653.90
4	499351.06	2235654.06
5	499350.44	2235654.42
6	499348.45	2235656.60
7	499346.68	2235658.83
8	499341.88	2235672.81
9	499337.20	2235687.65
10	499336.25	2235690.48
11	499326.71	2235686.81
12	499323.22	2235677.99
13	499323.46	2235676.43
14	499331.77	2235647.54
15	499334.11	2235646.20
1	499341.38	2235648.84
59:32:0910001:458, площадь 894 кв.м		
1	499344.05	2235693.54
2	499336.81	2235729.15
3	499335.22	2235728.61
4	499323.38	2235724.65

№ п/п	X	Y
5	499316.17	2235721.95
6	499318.82	2235691.08
7	499321.00	2235684.62
8	499323.22	2235677.99
9	499326.71	2235686.81
10	499336.25	2235690.48
1	499344.05	2235693.54
59:32:0910001:456, площадь 1686 кв.м		
1	499359.86	2235657.45
2	499368.53	2235660.78
3	499368.01	2235663.23
4	499367.59	2235666.09
5	499366.31	2235672.68
6	499367.26	2235672.84
7	499364.83	2235685.08
8	499359.61	2235717.21
9	499356.55	2235735.75
10	499336.81	2235729.15
11	499344.05	2235693.54
12	499336.25	2235690.48
13	499337.20	2235687.65
14	499341.88	2235672.81
15	499346.68	2235658.83
16	499348.45	2235656.60
17	499350.44	2235654.42
18	499351.06	2235654.06
1	499359.86	2235657.45
59:32:0910001:501, площадь 1182 кв.м		
1	499344.05	2235693.54
2	499336.81	2235729.15
3	499336.12	2235732.11
4	499310.30	2235723.77
5	499313.75	2235702.36
6	499318.42	2235674.91
7	499323.46	2235676.43
8	499323.22	2235677.99
9	499326.71	2235686.81
10	499336.25	2235690.48
1	499344.05	2235693.54
59:32:0910001:300, площадь 898 кв.м		
1	499485.44	2235744.42

№ п/п	X	Y
2	499492.99	2235779.45
3	499466.96	2235781.74
4	499465.42	2235768.09
5	499463.05	2235768.63
6	499459.40	2235749.69
7	499469.05	2235747.74
1	499485.44	2235744.42
59:32:0910001:305, площадь 806 кв.м		
1	499459.30	2235749.12
2	499459.40	2235749.69
3	499463.05	2235768.63
4	499463.45	2235770.76
5	499457.86	2235771.89
6	499446.80	2235774.06
7	499425.37	2235778.29
8	499423.93	2235766.35
9	499422.70	2235756.17
10	499441.25	2235754.47
11	499450.34	2235752.19
12	499455.50	2235749.90
1	499459.30	2235749.12
59:32:0910001:485, площадь 1660 кв.м		
1	499492.99	2235779.45
2	499495.15	2235790.82
3	499467.61	2235793.02
4	499427.38	2235796.49
5	499419.88	2235797.22
6	499406.78	2235798.18
7	499397.90	2235799.01
8	499397.95	2235798.57
9	499397.32	2235781.98
10	499425.37	2235778.29
11	499446.80	2235774.06
12	499457.86	2235771.89
13	499463.45	2235770.76
14	499463.05	2235768.63
15	499465.42	2235768.09
16	499466.96	2235781.74
1	499492.99	2235779.45
59:32:0910001:488, площадь 1671 кв.м		
1	499495.15	2235790.82

№ п/п	X	Y
2	499496.35	2235798.27
3	499497.31	2235803.22
4	499498.75	2235810.78
5	499498.27	2235810.84
6	499422.43	2235820.65
7	499421.11	2235805.88
8	499419.88	2235797.22
9	499427.38	2235796.49
10	499467.61	2235793.02
1	499495.15	2235790.82
59:32:0910001:312, площадь 990 кв.м		
1	499449.35	2235836.52
2	499449.49	2235839.64
3	499449.79	2235842.58
4	499450.10	2235845.55
5	499450.79	2235851.00
6	499451.15	2235854.03
7	499393.63	2235857.90
8	499392.43	2235840.93
1	499449.35	2235836.52
59:32:0910001:483, площадь 1096 кв.м		
1	499508.02	2235848.78
2	499501.76	2235849.90
3	499493.00	2235851.37
4	499476.76	2235852.57
5	499466.02	2235853.29
6	499464.49	2235835.47
7	499463.71	2235826.31
8	499503.40	2235823.31
9	499504.58	2235832.23
1	499508.02	2235848.78
10	499497.70	2235835.94
11	499496.11	2235834.72
12	499494.91	2235836.31
13	499496.50	2235837.53
10	499497.70	2235835.94
59:32:0910001:484, площадь 930 кв.м		
1	499466.02	2235853.29
2	499451.26	2235854.96
3	499451.15	2235854.03

№ п/п	X	Y
4	499450.79	2235851.00
5	499450.10	2235845.55
6	499449.79	2235842.58
7	499449.49	2235839.64
8	499449.35	2235836.52
9	499392.43	2235840.93
10	499391.98	2235831.87
11	499448.44	2235827.52
12	499463.71	2235826.31
13	499464.49	2235835.47
1	499466.02	2235853.29
59:32:0910001:213, площадь 2510 кв.м		
1	499272.10	2235934.89
2	499231.48	2235900.72
3	499218.49	2235889.79
4	499216.54	2235888.15
5	499207.25	2235888.03
6	499194.73	2235899.34
7	499229.62	2235948.69
8	499243.30	2235960.59
1	499272.10	2235934.89
59:32:0910001:97, площадь 1800 кв.м		
1	499256.05	2235894.38
2	499238.47	2235892.40
3	499233.86	2235881.28
4	499236.58	2235846.06
5	499234.54	2235845.46
6	499236.94	2235824.99
7	499237.28	2235821.04
8	499239.91	2235821.61
9	499245.37	2235822.51
10	499251.79	2235823.29
11	499258.30	2235824.04
12	499267.21	2235825.51
13	499266.71	2235838.31
14	499264.55	2235849.09
15	499260.64	2235848.60
1	499256.05	2235894.38
59:32:0910001:99, площадь 1731 кв.м		
1	499237.28	2235821.04
2	499239.91	2235821.61

№ п/п	X	Y
3	499245.37	2235822.51
4	499251.79	2235823.29
5	499258.30	2235824.04
6	499267.21	2235825.51
7	499266.71	2235838.31
8	499291.06	2235840.92
9	499294.42	2235802.11
10	499278.92	2235800.99
11	499241.92	2235794.97
12	499240.25	2235802.86
13	499239.38	2235811.62
1	499237.28	2235821.04
59:32:0910001:175, площадь 1433 кв.м		
1	499256.72	2235689.76
2	499252.79	2235709.40
3	499252.03	2235714.15
4	499248.85	2235713.48
5	499227.04	2235708.87
6	499190.62	2235701.21
7	499193.20	2235688.40
8	499195.45	2235681.60
9	499197.77	2235681.77
10	499200.04	2235681.78
11	499204.25	2235681.81
12	499215.76	2235683.81
13	499230.70	2235685.05
14	499235.38	2235686.52
15	499239.65	2235687.42
16	499242.35	2235687.93
1	499256.72	2235689.76
59:32:0910001:90, площадь 2010 кв.м		
1	499231.78	2235799.19
2	499231.15	2235806.93
3	499229.38	2235806.76
4	499228.22	2235813.00
5	499227.32	2235822.63
6	499227.13	2235826.11
7	499190.90	2235823.95
8	499179.02	2235823.89
9	499174.72	2235823.86
10	499178.78	2235785.25

№ п/п	X	Y
11	499183.79	2235785.45
12	499194.35	2235786.21
13	499233.70	2235789.57
1	499231.78	2235799.19
59:32:3960006:6986, площадь 1327 кв.м		
1	499176.07	2235678.69
2	499177.31	2235678.87
3	499195.45	2235681.60
4	499193.20	2235688.40
5	499190.62	2235701.21
6	499186.31	2235720.75
7	499181.47	2235733.44
8	499152.74	2235719.67
9	499157.47	2235710.82
10	499173.67	2235680.43
1	499176.07	2235678.69
59:32:3960006:6985, площадь 1302 кв.м		
1	499152.74	2235719.67
2	499181.47	2235733.44
3	499167.32	2235776.22
4	499148.95	2235767.58
5	499146.14	2235738.18
6	499149.43	2235725.88
1	499152.74	2235719.67
59:32:0910001:115, площадь 2435 кв.м		
1	499206.23	2235725.69
2	499233.58	2235731.70
3	499242.23	2235733.46
4	499245.79	2235734.16
5	499245.23	2235738.26
6	499244.35	2235742.19
7	499243.06	2235745.68
8	499240.90	2235757.20
9	499237.10	2235772.26
10	499238.89	2235772.68
11	499238.09	2235776.49
12	499236.19	2235776.01
13	499236.22	2235775.53
14	499224.50	2235773.31
15	499224.23	2235774.33
16	499216.24	2235773.94

№ п/п	X	Y
17	499207.15	2235772.58
18	499194.85	2235771.12
19	499185.86	2235770.15
20	499188.71	2235736.22
21	499192.04	2235722.33
1	499206.23	2235725.69
59:32:0910001:91, площадь 2485 кв.м		
1	499227.13	2235826.11
2	499225.25	2235860.24
3	499226.24	2235860.39
4	499225.85	2235867.03
5	499229.27	2235867.11
6	499229.12	2235874.53
7	499229.08	2235877.70
8	499228.63	2235880.02
9	499222.87	2235880.02
10	499221.82	2235879.44
11	499215.65	2235879.09
12	499211.41	2235879.09
13	499207.48	2235879.12
14	499201.63	2235878.70
15	499201.19	2235876.21
16	499198.30	2235876.24
17	499197.07	2235872.13
18	499180.06	2235871.44
19	499177.90	2235871.80
20	499179.02	2235823.89
21	499190.90	2235823.95
1	499227.13	2235826.11
59:32:0910001:83, площадь 2350 кв.м		
1	499225.57	2235616.74
2	499222.12	2235627.02
3	499215.61	2235625.14
4	499211.83	2235624.35
5	499196.78	2235673.23
6	499204.87	2235674.27
7	499222.55	2235676.53
8	499233.44	2235678.27
9	499240.12	2235678.81
10	499240.93	2235673.83
11	499242.10	2235668.70

№ п/п	X	Y
12	499243.72	2235661.41
13	499244.14	2235659.85
14	499246.51	2235652.04
15	499247.56	2235649.35
16	499247.96	2235648.33
17	499249.66	2235644.04
18	499250.56	2235641.73
19	499256.29	2235627.15
20	499248.46	2235624.30
21	499244.23	2235622.77
1	499225.57	2235616.74
59:32:0910001:86, площадь 1920 кв.м		
1	499243.85	2235564.66
2	499242.74	2235566.81
3	499239.64	2235575.00
4	499238.38	2235578.28
5	499237.24	2235581.28
6	499233.82	2235590.19
7	499230.71	2235599.31
8	499227.58	2235609.36
9	499226.38	2235613.41
10	499225.57	2235616.74
11	499244.23	2235622.77
12	499248.46	2235624.30
13	499256.29	2235627.15
14	499257.23	2235624.86
15	499264.43	2235610.35
16	499267.18	2235604.91
17	499270.51	2235599.36
18	499274.02	2235601.31
19	499281.94	2235593.67
20	499275.82	2235589.82
21	499272.04	2235586.92
22	499274.99	2235581.70
23	499267.69	2235577.73
1	499243.85	2235564.66
59:32:0910001:87, площадь 2841 кв.м		
1	499307.50	2235617.58
2	499302.83	2235626.94
3	499294.15	2235637.14
4	499288.10	2235644.13

№ п/п	X	Y
5	499276.49	2235660.24
6	499269.11	2235670.62
7	499264.85	2235676.44
8	499258.72	2235678.15
9	499255.72	2235678.41
10	499252.39	2235678.12
11	499249.13	2235677.52
12	499246.51	2235676.38
13	499240.93	2235673.83
14	499242.10	2235668.70
15	499243.72	2235661.41
16	499244.14	2235659.85
17	499246.51	2235652.04
18	499247.56	2235649.35
19	499247.96	2235648.33
20	499249.66	2235644.04
21	499250.56	2235641.73
22	499256.29	2235627.15
23	499257.23	2235624.86
24	499264.43	2235610.35
25	499267.18	2235604.91
26	499270.51	2235599.36
27	499274.02	2235601.31
28	499281.94	2235593.67
29	499300.07	2235609.18
30	499298.69	2235610.95
1	499307.50	2235617.58
59:32:0910001:129, площадь 2750 кв.м		
1	499082.87	2235498.93
2	499087.15	2235491.28
3	499099.36	2235497.99
4	499107.32	2235500.31
5	499118.03	2235505.95
6	499112.53	2235516.77
7	499109.32	2235522.99
8	499104.58	2235533.10
9	499103.57	2235533.15
10	499101.55	2235535.86
11	499098.67	2235542.66
12	499087.94	2235565.95
13	499084.60	2235573.30

№ п/п	X	Y
14	499082.35	2235577.58
15	499050.64	2235564.32
1	499082.87	2235498.93
59:32:0910001:329, площадь 1413 кв.м		
1	499189.21	2235592.17
2	499186.60	2235599.61
3	499176.94	2235627.09
4	499173.98	2235635.52
5	499145.74	2235620.79
6	499157.72	2235588.12
7	499161.07	2235579.03
1	499189.21	2235592.17
59:32:0910001:330, площадь 1530 кв.м		
1	499205.33	2235544.86
2	499204.96	2235546.12
3	499195.33	2235574.80
4	499189.21	2235592.17
5	499161.07	2235579.03
6	499163.05	2235573.66
7	499173.47	2235543.84
8	499177.57	2235533.16
9	499177.97	2235532.23
1	499205.33	2235544.86
59:32:0910001:76, площадь 1903 кв.м		
1	499177.57	2235533.16
2	499173.47	2235543.84
3	499163.05	2235573.66
4	499161.07	2235579.03
5	499157.72	2235588.12
6	499125.01	2235573.80
7	499131.70	2235558.63
8	499136.38	2235547.98
9	499136.98	2235546.60
10	499137.77	2235544.80
11	499138.60	2235542.94
12	499147.36	2235523.02
13	499168.33	2235531.87
14	499169.51	2235529.40
1	499177.57	2235533.16
59:32:0910001:78, площадь 2651 кв.м		
1	499128.43	2235514.68

№ п/п	X	Y
2	499147.36	2235523.02
3	499138.60	2235542.94
4	499137.77	2235544.80
5	499136.98	2235546.60
6	499136.38	2235547.98
7	499131.70	2235558.63
8	499125.01	2235573.80
9	499117.87	2235590.22
10	499084.60	2235573.30
11	499087.94	2235565.95
12	499098.67	2235542.66
13	499101.55	2235535.86
14	499103.57	2235533.15
15	499104.58	2235533.10
16	499109.32	2235522.99
17	499112.53	2235516.77
18	499118.03	2235505.95
19	499129.75	2235512.39
1	499128.43	2235514.68
59:32:0910001:3, площадь 2301 кв.м		
1	499087.15	2235491.28
2	499087.87	2235489.72
3	499062.89	2235477.60
4	499058.77	2235485.69
5	499056.10	2235490.80
6	499054.16	2235494.79
7	499052.74	2235497.52
8	499050.10	2235502.83
9	499036.72	2235529.23
10	499029.07	2235555.83
11	499047.20	2235564.72
12	499050.64	2235564.32
13	499082.87	2235498.93
1	499087.15	2235491.28
59:32:0910001:163, площадь 1300 кв.м		
1	499062.89	2235477.60
2	499058.77	2235485.69
3	499056.10	2235490.80
4	499054.16	2235494.79
5	499052.74	2235497.52
6	499050.10	2235502.83

№ п/п	X	Y
7	499036.72	2235529.23
8	499016.68	2235518.94
9	499037.23	2235478.62
10	499040.57	2235472.07
11	499042.39	2235468.51
12	499044.43	2235469.62
13	499045.24	2235468.29
14	499051.33	2235471.38
1	499062.89	2235477.60
59:32:3960006:7619, площадь 1197 кв.м		
1	498974.95	2235389.94
2	498974.57	2235390.90
3	498973.13	2235390.33
4	498972.55	2235391.83
5	498974.02	2235392.49
6	498965.96	2235414.36
7	498922.64	2235387.39
8	498932.41	2235366.84
1	498974.95	2235389.94
59:32:3960006:208, площадь 2086 кв.м		
1	498992.95	2235352.44
2	498981.70	2235375.74
3	498974.95	2235389.94
4	498932.41	2235366.84
5	498944.75	2235330.95
6	498946.21	2235328.10
1	498992.95	2235352.44
59:32:3960006:6913, площадь 2025 кв.м		
1	498963.14	2235293.01
2	499009.33	2235318.08
3	498992.95	2235352.44
4	498946.21	2235328.10
1	498963.14	2235293.01
59:32:0910001:64, площадь 1570 кв.м		
1	499079.11	2235452.01
2	499084.00	2235455.15
3	499084.90	2235453.59
4	499087.81	2235448.59
5	499083.67	2235445.89
6	499091.35	2235433.47
7	499096.45	2235423.21

№ п/п	X	Y
8	499099.28	2235416.64
9	499074.74	2235405.12
10	499063.24	2235399.65
11	499061.17	2235404.66
12	499059.70	2235408.41
13	499050.25	2235432.36
14	499051.88	2235436.08
15	499061.18	2235441.78
16	499059.19	2235445.08
17	499063.91	2235448.23
18	499064.47	2235447.36
19	499069.61	2235450.26
20	499071.47	2235447.65
21	499076.32	2235450.54
1	499079.11	2235452.01
59:32:0910001:65, площадь 1813 кв.м		
1	499074.74	2235405.12
2	499099.28	2235416.64
3	499111.45	2235392.24
4	499119.29	2235376.23
5	499099.18	2235366.90
6	499087.70	2235361.83
7	499081.94	2235359.21
8	499076.72	2235370.55
9	499073.86	2235377.39
10	499063.24	2235399.65
1	499074.74	2235405.12
59:32:0000000:15512, площадь 750 кв.м		
1	499052.45	2235342.72
2	499042.64	2235361.94
3	499041.28	2235364.59
4	499038.23	2235371.58
5	499011.61	2235360.54
6	499023.13	2235341.18
1	499052.45	2235342.72
59:32:0000000:15089, площадь 1618 кв.м		
1	499019.50	2235410.24
2	499019.39	2235410.43
3	499018.87	2235410.15
4	499011.70	2235406.40
5	499009.55	2235410.04

№ п/п	X	Y
6	499004.26	2235407.04
7	498984.65	2235395.46
8	499002.55	2235363.96
9	499011.61	2235360.54
10	499038.23	2235371.58
11	499029.65	2235391.26
12	499028.05	2235394.92
13	499026.31	2235398.94
1	499019.50	2235410.24
59:32:0910001:116, площадь 1591 кв.м		
1	499193.86	2235450.24
2	499186.31	2235464.36
3	499181.45	2235473.33
4	499175.08	2235485.25
5	499171.90	2235491.13
6	499166.72	2235500.43
7	499151.39	2235492.30
8	499147.36	2235489.87
9	499142.86	2235486.15
10	499169.32	2235436.95
1	499193.86	2235450.24
59:32:0910001:198, площадь 3099 кв.м		
1	499152.28	2235396.00
2	499151.77	2235397.05
3	499143.22	2235414.92
4	499134.79	2235432.47
5	499130.26	2235441.90
6	499128.31	2235445.95
7	499122.86	2235456.12
8	499118.71	2235458.28
9	499112.98	2235469.02
10	499084.90	2235453.59
11	499087.81	2235448.59
12	499083.67	2235445.89
13	499091.35	2235433.47
14	499096.45	2235423.21
15	499099.28	2235416.64
16	499111.45	2235392.24
17	499117.58	2235379.71
1	499152.28	2235396.00
59:32:0910001:460, площадь 400 кв.м		

№ п/п	X	Y
1	499176.16	2235424.19
2	499199.26	2235436.59
3	499197.89	2235442.64
4	499193.86	2235450.24
5	499169.32	2235436.95
6	499172.38	2235431.24
1	499176.16	2235424.19
59:32:0910001:467, площадь 1052 кв.м		
1	499158.70	2235423.65
2	499128.47	2235478.13
3	499123.04	2235475.19
4	499121.24	2235474.38
5	499116.13	2235471.51
6	499112.80	2235469.35
7	499112.98	2235469.02
8	499118.71	2235458.28
9	499122.86	2235456.12
10	499128.31	2235445.95
11	499130.26	2235441.90
12	499134.79	2235432.47
13	499143.22	2235414.92
1	499158.70	2235423.65
59:32:0910001:72, площадь 1920 кв.м		
1	499296.64	2235508.94
2	499265.89	2235549.24
3	499261.39	2235546.87
4	499253.68	2235542.85
5	499252.13	2235545.91
6	499222.78	2235533.10
7	499223.06	2235532.17
8	499229.27	2235512.21
9	499238.26	2235511.91
10	499246.48	2235511.14
11	499248.85	2235510.69
12	499249.94	2235512.01
13	499254.70	2235511.13
14	499266.43	2235508.32
15	499285.58	2235505.56
16	499291.85	2235506.43
1	499296.64	2235508.94
59:32:0910001:73, площадь 1907 кв.м		

№ п/п	X	Y
1	499315.33	2235521.19
2	499322.41	2235528.60
3	499323.43	2235533.70
4	499304.71	2235559.86
5	499302.82	2235562.50
6	499297.76	2235569.70
7	499296.67	2235571.71
8	499279.85	2235561.06
9	499273.46	2235556.98
10	499274.17	2235555.87
11	499275.13	2235554.36
12	499265.89	2235549.24
13	499296.64	2235508.94
14	499297.21	2235508.32
1	499315.33	2235521.19
59:32:0910001:75, площадь 1370 кв.м		
1	499337.63	2235561.38
2	499330.58	2235580.65
3	499325.60	2235593.21
4	499318.10	2235586.62
5	499317.67	2235587.12
6	499312.03	2235583.71
7	499305.55	2235579.18
8	499304.90	2235579.42
9	499296.67	2235571.71
10	499297.76	2235569.70
11	499302.82	2235562.50
12	499304.71	2235559.86
13	499323.43	2235533.70
14	499329.43	2235539.01
15	499336.60	2235547.35
16	499341.01	2235552.92
1	499337.63	2235561.38
59:32:0910001:479, площадь 682 кв.м		
1	499231.21	2235506.18
2	499230.46	2235508.52
3	499229.27	2235512.21
4	499223.06	2235532.17
5	499222.78	2235533.10
6	499192.84	2235518.37
7	499195.36	2235507.51

№ п/п	X	Y
8	499205.63	2235505.74
1	499231.21	2235506.18
59:32:0000000:15928, площадь 47384 кв.м		
1	499498.75	2235810.78
2	499502.89	2235808.88
3	499512.46	2235801.06
4	499513.63	2235799.73
5	499506.94	2235771.72
6	499499.17	2235739.23
7	499494.53	2235721.50
8	499474.48	2235641.10
9	499509.46	2235630.60
10	499522.15	2235627.12
11	499529.92	2235625.13
12	499535.68	2235623.90
13	499559.27	2235618.03
14	499572.67	2235615.75
15	499572.91	2235616.67
16	499582.70	2235614.10
17	499589.29	2235612.93
18	499594.49	2235612.00
19	499594.36	2235611.01
20	499601.36	2235609.36
21	499629.17	2235603.90
22	499631.30	2235626.10
23	499632.41	2235636.35
24	499634.30	2235649.29
25	499634.48	2235653.88
26	499635.28	2235656.66
27	499636.75	2235663.24
28	499638.17	2235672.09
29	499643.32	2235701.73
30	499644.05	2235706.14
31	499660.63	2235701.97
32	499660.12	2235699.60
33	499646.51	2235635.16
34	499642.96	2235635.79
35	499640.08	2235633.62
36	499637.96	2235624.05
37	499636.67	2235615.89
38	499635.53	2235607.71

№ п/п	X	Y
39	499638.19	2235607.37
40	499637.44	2235600.45
41	499650.92	2235598.20
42	499665.22	2235595.56
43	499678.03	2235592.92
44	499688.57	2235590.33
45	499700.26	2235587.76
46	499700.50	2235589.86
47	499711.78	2235588.27
48	499712.14	2235590.96
49	499717.15	2235590.25
50	499721.95	2235589.65
51	499732.76	2235588.27
52	499735.75	2235587.76
53	499741.01	2235587.03
54	499747.04	2235586.26
55	499760.02	2235585.20
56	499759.97	2235584.58
57	499759.75	2235582.66
58	499794.98	2235579.66
59	499798.30	2235579.39
60	499819.06	2235579.60
61	499838.17	2235579.06
62	499854.52	2235577.08
63	499854.70	2235578.57
64	499856.08	2235578.39
65	499873.15	2235577.25
66	499871.95	2235565.26
67	499851.98	2235567.03
68	499847.53	2235556.73
69	499860.79	2235544.86
70	499839.28	2235547.05
71	499822.07	2235550.25
72	499814.63	2235551.40
73	499807.36	2235551.90
74	499798.21	2235553.70
75	499789.99	2235554.64
76	499785.76	2235555.38
77	499774.60	2235557.12
78	499765.30	2235558.56
79	499759.42	2235558.96

№ п/п	X	Y
80	499756.60	2235559.32
81	499731.07	2235562.70
82	499715.48	2235564.03
83	499711.75	2235564.20
84	499694.35	2235566.55
85	499675.30	2235569.15
86	499672.07	2235569.60
87	499668.43	2235570.54
88	499654.61	2235575.76
89	499648.22	2235576.63
90	499642.93	2235575.88
91	499637.30	2235573.99
92	499636.51	2235571.76
93	499635.35	2235557.51
94	499637.80	2235557.27
95	499636.04	2235526.28
96	499635.50	2235519.54
97	499634.83	2235510.71
98	499633.99	2235499.58
99	499639.60	2235457.38
100	499639.45	2235453.38
101	499640.00	2235425.12
102	499634.54	2235380.10
103	499623.62	2235314.58
104	499606.16	2235316.11
105	499618.87	2235377.70
106	499619.68	2235381.69
107	499620.13	2235383.88
108	499623.25	2235433.20
109	499606.00	2235443.00
110	499574.00	2235444.99
111	499541.84	2235446.82
112	499481.80	2235446.58
113	499470.22	2235446.82
114	499469.59	2235455.58
115	499469.44	2235458.04
116	499479.31	2235456.89
117	499481.59	2235456.93
118	499500.61	2235457.32
119	499504.33	2235457.47
120	499535.38	2235457.86

№ п/п	X	Y
121	499554.29	2235457.50
122	499555.01	2235461.94
123	499555.64	2235465.77
124	499584.55	2235461.97
125	499590.23	2235462.03
126	499611.83	2235462.26
127	499613.12	2235464.78
128	499615.48	2235490.01
129	499618.42	2235507.21
130	499619.45	2235517.68
131	499620.05	2235522.42
132	499620.58	2235528.12
133	499623.10	2235546.69
134	499623.85	2235551.61
135	499628.53	2235575.88
136	499628.89	2235578.16
137	499603.54	2235584.78
138	499599.23	2235585.89
139	499592.35	2235587.25
140	499589.32	2235587.66
141	499584.34	2235588.66
142	499574.72	2235590.58
143	499553.17	2235594.72
144	499553.77	2235597.18
145	499536.94	2235601.64
146	499525.39	2235604.59
147	499515.25	2235606.35
148	499494.58	2235612.03
149	499493.59	2235608.45
150	499493.14	2235606.65
151	499488.37	2235607.97
152	499489.21	2235611.21
153	499489.72	2235613.17
154	499481.50	2235615.00
155	499480.90	2235615.14
156	499480.48	2235613.10
157	499479.10	2235613.46
158	499479.55	2235615.44
159	499458.64	2235620.31
160	499457.93	2235616.79
161	499434.94	2235621.38

№ п/п	X	Y
162	499430.32	2235622.29
163	499433.32	2235634.98
164	499430.83	2235635.85
165	499426.51	2235637.23
166	499398.16	2235642.38
167	499396.49	2235635.69
168	499392.55	2235636.66
169	499372.51	2235636.93
170	499369.39	2235634.94
171	499358.89	2235629.13
172	499324.51	2235609.17
173	499319.95	2235628.46
174	499331.86	2235636.59
175	499336.13	2235639.27
176	499334.11	2235646.20
177	499341.38	2235648.84
178	499351.69	2235652.58
179	499370.11	2235660.29
180	499377.34	2235661.83
181	499381.57	2235661.83
182	499395.52	2235662.49
183	499409.60	2235659.76
184	499423.39	2235657.12
185	499424.17	2235657.57
186	499434.07	2235654.35
187	499460.71	2235647.10
188	499464.40	2235661.08
189	499464.95	2235660.96
190	499467.07	2235671.94
191	499470.05	2235685.41
192	499470.67	2235688.20
193	499479.38	2235713.37
194	499484.02	2235737.30
195	499485.16	2235743.07
196	499492.99	2235779.45
197	499495.09	2235790.47
198	499496.35	2235798.27
199	499497.31	2235803.22
1	499498.75	2235810.78
200	499646.95	2235661.65

№ п/п	X	Y
201	499646.69	2235658.65
202	499642.09	2235659.13
203	499642.27	2235660.75
204	499642.45	2235662.10
205	499643.83	2235661.98
200	499646.95	2235661.65
206	499231.48	2235900.72
207	499238.47	2235892.40
208	499233.86	2235881.28
209	499236.58	2235846.06
210	499234.54	2235845.46
211	499236.94	2235824.99
212	499237.28	2235821.04
213	499239.38	2235811.62
214	499240.25	2235802.86
215	499241.92	2235794.97
216	499244.27	2235781.80
217	499245.58	2235781.89
218	499252.60	2235746.97
219	499265.57	2235705.69
220	499272.40	2235687.93
221	499288.43	2235669.24
222	499303.91	2235648.57
223	499317.88	2235627.87
224	499322.78	2235607.91
225	499325.60	2235593.21
226	499318.10	2235586.62
227	499317.67	2235587.12
228	499312.03	2235583.71
229	499305.55	2235579.18
230	499304.90	2235579.42
231	499296.67	2235571.71
232	499279.85	2235561.06
233	499273.46	2235556.98
234	499274.17	2235555.87
235	499275.13	2235554.36
236	499265.89	2235549.24
237	499261.39	2235546.87
238	499253.68	2235542.85
239	499252.13	2235545.91

№ п/п	X	Y
240	499222.78	2235533.10
241	499192.84	2235518.37
242	499195.36	2235507.51
243	499205.63	2235505.74
244	499206.40	2235502.64
245	499206.38	2235495.98
246	499205.77	2235485.69
247	499206.77	2235474.21
248	499213.03	2235429.54
249	499215.74	2235426.89
250	499261.75	2235430.35
251	499277.44	2235431.43
252	499302.52	2235432.45
253	499312.57	2235433.80
254	499313.74	2235435.87
255	499317.59	2235438.75
256	499318.70	2235434.07
257	499316.86	2235433.56
258	499316.15	2235424.62
259	499314.32	2235424.89
260	499293.61	2235424.02
261	499259.93	2235418.65
262	499221.91	2235412.61
263	499212.23	2235413.01
264	499207.33	2235414.29
265	499205.20	2235422.66
266	499199.26	2235436.59
267	499197.89	2235442.64
268	499193.86	2235450.24
269	499186.31	2235464.36
270	499192.34	2235467.16
271	499183.51	2235506.37
272	499182.37	2235510.59
273	499180.87	2235512.13
274	499165.27	2235503.57
275	499140.65	2235489.98
276	499126.24	2235481.98
277	499110.34	2235473.21
278	499082.35	2235458.52
279	499069.93	2235452.10
280	499067.78	2235450.20

№ п/п	X	Y
281	499050.53	2235441.54
282	499013.23	2235420.87
283	499009.07	2235418.80
284	498988.84	2235403.34
285	498984.65	2235395.46
286	499002.55	2235363.96
287	499011.61	2235360.54
288	499023.13	2235341.18
289	499052.45	2235342.72
290	499081.94	2235359.21
291	499087.70	2235361.83
292	499099.18	2235366.90
293	499119.29	2235376.23
294	499130.39	2235349.68
295	499009.33	2235318.08
296	498994.76	2235348.66
297	498974.95	2235389.94
298	498974.57	2235390.90
299	498973.13	2235390.33
300	498972.55	2235391.83
301	498974.02	2235392.49
302	498965.96	2235414.36
303	498922.64	2235387.39
304	498913.93	2235414.21
305	498997.22	2235461.13
306	499021.84	2235458.90
307	499022.38	2235457.82
308	499043.05	2235467.34
309	499045.24	2235468.29
310	499051.33	2235471.38
311	499062.89	2235477.60
312	499087.87	2235489.72
313	499107.32	2235500.31
314	499118.32	2235505.44
315	499148.75	2235519.87
316	499169.51	2235529.40
317	499177.97	2235532.23
318	499205.33	2235544.86
319	499231.25	2235557.61
320	499243.85	2235564.66
321	499267.69	2235577.73

№ п/п	X	Y
322	499274.99	2235581.70
323	499272.04	2235586.92
324	499275.82	2235589.82
325	499281.94	2235593.67
326	499300.07	2235609.18
327	499307.50	2235617.58
328	499302.83	2235626.94
329	499294.15	2235637.14
330	499288.10	2235644.13
331	499276.49	2235660.24
332	499269.11	2235670.62
333	499264.85	2235676.44
334	499258.72	2235678.15
335	499255.72	2235678.41
336	499240.12	2235678.81
337	499233.44	2235678.27
338	499222.55	2235676.53
339	499204.87	2235674.27
340	499196.78	2235673.23
341	499181.65	2235671.73
342	499191.04	2235642.90
343	499173.98	2235635.52
344	499167.35	2235642.50
345	499157.84	2235690.69
346	499166.68	2235693.50
347	499173.67	2235680.43
348	499176.07	2235678.69
349	499195.45	2235681.60
350	499197.77	2235681.77
351	499200.04	2235681.78
352	499204.25	2235681.81
353	499215.76	2235683.81
354	499230.70	2235685.05
355	499235.38	2235686.52
356	499239.65	2235687.42
357	499242.35	2235687.93
358	499256.72	2235689.76
359	499252.79	2235709.40
360	499252.03	2235714.15
361	499247.39	2235734.33
362	499245.79	2235734.16

№ п/п	X	Y
363	499245.23	2235738.26
364	499244.35	2235742.19
365	499243.06	2235745.68
366	499240.90	2235757.20
367	499237.10	2235772.26
368	499238.89	2235772.68
369	499238.09	2235776.49
370	499236.19	2235776.01
371	499235.71	2235778.98
372	499237.43	2235779.40
373	499235.78	2235787.01
374	499234.33	2235786.72
375	499233.70	2235789.57
376	499231.78	2235799.19
377	499231.15	2235806.93
378	499229.38	2235806.76
379	499228.22	2235813.00
380	499227.32	2235822.63
381	499227.13	2235826.11
382	499225.25	2235860.24
383	499226.24	2235860.39
384	499225.85	2235867.03
385	499229.27	2235867.11
386	499229.12	2235874.53
387	499229.08	2235877.70
388	499228.63	2235880.02
389	499227.77	2235880.05
390	499218.49	2235889.79
206	499231.48	2235900.72
59:32:0910001:111, площадь 2179 кв.м		
1	499746.82	2235493.80
2	499749.23	2235518.97
3	499748.39	2235520.85
4	499748.27	2235524.00
5	499748.80	2235528.33
6	499749.29	2235532.31
7	499750.70	2235539.04
8	499750.87	2235540.27
9	499753.12	2235540.00
10	499754.15	2235544.32
11	499755.43	2235550.79

№ п/п	X	Y
12	499756.06	2235553.56
13	499756.39	2235556.62
14	499756.60	2235559.32
15	499731.07	2235562.70
16	499728.82	2235546.27
17	499727.95	2235536.64
18	499727.41	2235531.77
19	499726.96	2235527.67
20	499721.98	2235483.21
21	499720.73	2235470.42
22	499744.30	2235468.12
1	499746.82	2235493.80
59:32:0910001:18, площадь 2750 кв.м		
1	499700.26	2235587.76
2	499700.50	2235589.86
3	499702.85	2235602.88
4	499705.72	2235616.29
5	499705.00	2235616.70
6	499706.18	2235621.99
7	499708.06	2235629.85
8	499711.24	2235642.11
9	499713.10	2235647.75
10	499715.47	2235656.43
11	499718.72	2235666.99
12	499683.16	2235674.52
13	499681.52	2235667.47
14	499676.39	2235642.99
15	499673.89	2235630.75
16	499672.45	2235623.39
17	499669.30	2235607.44
18	499668.28	2235604.20
19	499667.05	2235604.29
20	499666.66	2235601.89
21	499666.28	2235600.27
22	499665.22	2235595.56
23	499678.03	2235592.92
24	499678.93	2235597.05
25	499689.37	2235594.96
26	499688.57	2235590.33
1	499700.26	2235587.76
59:32:0910001:201, площадь 1210 кв.м		

№ п/п	X	Y
1	499839.40	2235591.86
2	499838.69	2235583.32
3	499838.32	2235580.68
4	499838.17	2235579.06
5	499834.97	2235580.08
6	499829.14	2235581.69
7	499821.94	2235582.08
8	499819.33	2235582.33
9	499819.64	2235586.20
10	499820.63	2235594.32
11	499820.95	2235596.49
12	499823.57	2235613.74
13	499824.67	2235620.88
14	499825.57	2235626.97
15	499827.16	2235636.51
16	499827.80	2235640.25
17	499829.14	2235647.01
18	499847.09	2235644.16
19	499846.60	2235640.85
20	499846.21	2235638.31
21	499844.06	2235624.30
22	499840.09	2235600.87
23	499839.58	2235596.61
1	499839.40	2235591.86
59:32:0910001:159, площадь 1454 кв.м		
1	499802.77	2235639.84
2	499799.12	2235612.24
3	499798.18	2235604.98
4	499796.62	2235593.67
5	499795.10	2235582.23
6	499794.98	2235579.66
7	499798.30	2235579.39
8	499799.24	2235583.62
9	499809.46	2235582.51
10	499818.56	2235582.02
11	499819.33	2235582.33
12	499819.64	2235586.20
13	499820.63	2235594.32
14	499820.95	2235596.49
15	499823.57	2235613.74
16	499824.67	2235620.88

№ п/п	X	Y
17	499825.57	2235626.97
18	499827.16	2235636.51
19	499827.80	2235640.25
20	499803.31	2235643.85
1	499802.77	2235639.84
59:32:0910001:178, площадь 1100 кв.м		
1	499796.62	2235593.67
2	499795.10	2235582.23
3	499759.97	2235584.58
4	499760.02	2235585.20
5	499760.29	2235592.98
6	499762.66	2235603.74
7	499766.53	2235616.85
8	499799.12	2235612.24
9	499798.18	2235604.98
1	499796.62	2235593.67
59:32:0910001:23, площадь 1810 кв.м		
1	499559.68	2235620.58
2	499565.18	2235644.85
3	499562.56	2235645.45
4	499563.73	2235651.27
5	499564.52	2235655.20
6	499572.91	2235696.87
7	499565.42	2235698.27
8	499573.28	2235733.80
9	499584.38	2235730.65
10	499583.95	2235730.29
11	499585.24	2235728.76
12	499586.77	2235730.05
13	499591.34	2235729.05
14	499590.97	2235728.37
15	499588.36	2235714.44
16	499586.11	2235700.53
17	499584.40	2235686.72
18	499581.14	2235663.18
19	499578.91	2235648.30
20	499578.10	2235642.44
21	499577.65	2235640.59
22	499577.14	2235637.26
23	499577.90	2235636.80
24	499575.40	2235626.63

№ п/п	X	Y
25	499573.79	2235621.02
26	499572.91	2235616.67
27	499572.67	2235615.75
28	499559.27	2235618.03
1	499559.68	2235620.58
59:32:0910001:49, площадь 2650 кв.м		
1	499562.66	2235508.88
2	499565.98	2235529.35
3	499572.92	2235584.81
4	499574.72	2235590.58
5	499589.32	2235587.66
6	499592.35	2235587.25
7	499599.23	2235585.89
8	499598.68	2235583.29
9	499602.95	2235582.20
10	499598.02	2235562.05
11	499597.36	2235557.73
12	499596.47	2235551.48
13	499595.86	2235548.67
14	499592.86	2235525.92
15	499592.17	2235520.82
16	499588.48	2235491.51
17	499560.46	2235495.30
1	499562.66	2235508.88
59:32:0910001:77, площадь 2445 кв.м		
1	499529.87	2235707.22
2	499530.53	2235709.98
3	499530.79	2235711.03
4	499504.09	2235718.77
5	499491.25	2235671.82
6	499484.92	2235673.64
7	499477.42	2235642.84
8	499487.36	2235639.95
9	499509.92	2235633.56
10	499510.55	2235635.75
1	499529.87	2235707.22
59:32:0910001:70, площадь 3117 кв.м		
1	499232.00	2235429.09
2	499215.74	2235426.89
3	499213.03	2235429.54
4	499206.77	2235474.21

№ п/п	X	Y
5	499205.77	2235485.69
6	499221.14	2235485.70
7	499221.20	2235495.74
8	499225.01	2235495.56
9	499241.33	2235494.69
10	499256.66	2235492.66
11	499256.80	2235483.45
12	499261.58	2235433.62
13	499261.63	2235432.74
1	499232.00	2235429.09
59:32:0910001:40, площадь 1800 кв.м		
1	499414.87	2235558.66
2	499422.95	2235559.98
3	499431.31	2235510.17
4	499421.96	2235508.59
5	499412.92	2235506.88
6	499413.04	2235504.93
7	499412.99	2235499.64
8	499402.75	2235499.14
9	499396.18	2235498.60
10	499393.30	2235509.94
11	499396.34	2235511.35
12	499395.76	2235516.99
13	499394.65	2235524.34
14	499393.63	2235531.39
15	499392.71	2235541.64
16	499391.23	2235552.30
17	499402.61	2235555.51
1	499414.87	2235558.66
59:32:0910001:124, площадь 1751 кв.м		
1	499438.15	2235492.66
2	499436.44	2235506.49
3	499435.73	2235510.92
4	499431.31	2235510.17
5	499421.96	2235508.59
6	499412.92	2235506.88
7	499413.04	2235504.93
8	499412.99	2235499.64
9	499402.75	2235499.14
10	499399.07	2235498.84
11	499401.62	2235484.26

№ п/п	X	Y
12	499405.82	2235472.83
13	499426.72	2235480.24
14	499426.87	2235460.79
15	499452.28	2235460.08
16	499454.68	2235493.38
1	499438.15	2235492.66
59:32:0910001:63, площадь 2107 кв.м		
1	499073.86	2235377.39
2	499063.24	2235399.65
3	499061.17	2235404.66
4	499059.70	2235408.41
5	499050.25	2235432.36
6	499025.77	2235421.05
7	499016.71	2235415.38
8	499019.39	2235410.43
9	499019.50	2235410.24
10	499026.31	2235398.94
11	499028.05	2235394.92
12	499029.65	2235391.26
13	499038.23	2235371.58
14	499041.28	2235364.59
15	499042.64	2235361.94
1	499073.86	2235377.39
59:32:0910001:82, площадь 2240 кв.м		
1	499242.74	2235566.81
2	499239.64	2235575.00
3	499238.38	2235578.28
4	499237.24	2235581.28
5	499233.82	2235590.19
6	499230.71	2235599.31
7	499227.58	2235609.36
8	499226.38	2235613.41
9	499186.60	2235599.61
10	499189.21	2235592.17
11	499195.33	2235574.80
12	499204.96	2235546.12
13	499231.25	2235557.61
14	499229.42	2235561.47
1	499242.74	2235566.81
59:32:0910001:146, площадь 1081 кв.м		
1	499222.12	2235627.02

№ п/п	X	Y
2	499225.57	2235616.74
3	499226.38	2235613.41
4	499186.60	2235599.61
5	499176.94	2235627.09
6	499173.98	2235635.52
7	499191.04	2235642.90
8	499198.12	2235621.45
9	499207.48	2235623.42
10	499211.83	2235624.35
11	499215.61	2235625.14
1	499222.12	2235627.02
59:32:0910001:98, площадь 2626 кв.м		
1	499278.92	2235800.99
2	499241.92	2235794.97
3	499244.27	2235781.80
4	499245.58	2235781.89
5	499252.60	2235746.97
6	499270.54	2235749.58
7	499287.64	2235762.21
8	499287.38	2235763.44
9	499298.03	2235772.49
10	499310.05	2235783.87
11	499318.21	2235801.15
12	499294.42	2235802.11
1	499278.92	2235800.99

№ п/п	X	Y
59:32:0910001:15, площадь 756 кв.м		
1	499236.22	2235775.53
2	499236.19	2235776.01
3	499235.71	2235778.98
4	499237.43	2235779.40
5	499235.78	2235787.01
6	499234.33	2235786.72
7	499233.70	2235789.57
8	499194.35	2235786.21
9	499183.79	2235785.45
10	499185.86	2235770.15
11	499194.85	2235771.12
12	499207.15	2235772.58
13	499216.24	2235773.94
14	499224.23	2235774.33
15	499224.50	2235773.31
1	499236.22	2235775.53
59:32:0910001:502, площадь 751 кв.м		
1	499211.83	2235624.35
2	499207.48	2235623.42
3	499198.12	2235621.45
4	499191.04	2235642.90
5	499181.65	2235671.73
6	499196.78	2235673.23
1	499211.83	2235624.35

ПРОЕКТ МЕЖЕВАНИЯ ТЕРРИТОРИИ

кадастрового квартала 59:32:0910001 д. Большой Буртым
Пермского муниципального района
Пермского края

Том 2

Материалы по обоснованию

Пермь, 2023

23-2023-ПМТ

Изм.	Кол.у	Лист	№	Подпись	Дата
------	-------	------	---	---------	------

Исполнитель	Джирикова М.А.				
Руководитель	Абашева А.З.				

Инв. №	Стадия		Лист	Листов
	ПМТ		118	127
	Филиал ППК "Роскадастр" по Пермскому краю			

Согласовано			
	Разработка		

Взам. иев. №	
Подп. И дата	

2.1 Основные положения

Проект межевания территории разрабатывается в целях определения местоположения границ образуемых и изменяемых земельных участков на основании распоряжения управления архитектуры и градостроительства администрации Пермского муниципального района от 27.03.2023 № СЭД-2023-299-12-12-01Р-32 «О разработке проекта межевания территории кадастрового квартала 59:32:0910001 д. Большой Буртым Лобановского сельского поселения Пермского муниципального района Пермского края».

Целью разработки проекта межевания территории является:

- определения местоположения границ образуемых и изменяемых земельных участков;
- установления красных линий для застроенных территорий, в границах которых не планируется размещение новых объектов капитального строительства, а также для установления красных линий в связи с образованием и (или) изменением земельного участка, расположенного в границах территории, применительно к которой не предусматривается осуществление комплексного развития территории, при условии, что такие установление влекут за собой исключительно изменение границ территории общего пользования.

При разработке проекта межевания территории была использована следующая нормативная документация:

- Градостроительный кодекс Российской Федерации;
- Земельный кодекс Российской Федерации;
- Водный кодекс Российской Федерации;
- Федеральный закон от 13 июля 2015 № 218-ФЗ «О государственной регистрации недвижимости»;
- СП 42.13330.2016. Свод правил. Градостроительство. Планировка и застройка городских и сельских поселений. Актуализированная редакция СНиП 2.07.01- 89*;
- Инструкция о порядке проектирования и установления красных линий в городах и других поселениях Российской Федерации РДС 30-201-98;

- Градостроительная, землеустроительная документация, материалы и данные федерального, территориальных и ведомственных картографо-геодезических фондов, ситуационные планы, содержащиеся в технических паспортах расположенных на земельных участках объектов недвижимости, планово-картографические материалы. документы о правах на землю и иные документы, содержащие сведения о местоположении границ земельных участков (материалы инвентаризации - межевания земельных участков).

При разработке проекта межевания территории использованы следующие исходные данные:

- Генеральный план муниципального образования «Лобановское сельское поселение» Пермского муниципального района Пермского края, утвержденный решением Совета депутатов Лобановского сельского поселения от 27.09.2018 № 336 (в редакции решения Земского Собрания Пермского муниципального района Пермского края от 27.02.2020 №31; в редакции решения Земского Собрания Пермского муниципального района Пермского края от 24.03.2022 №212);

- Правила землепользования и застройки Лобановского сельского поселения Пермского муниципального района Пермского края, утвержденные решением Совета депутатов Лобановского сельского поселения от 27.09.2018 № 337 (в редакции решений Земского Собрания Пермского муниципального района от 28.11.2019 № 15, 28.05.2020 №55, 25.03.2021 № 119, в редакции постановления администрации Пермского муниципального района от 11.04.2022 № СЭД-2022-299-01-01-05.С-204, 17.04.2022 № СЭД-СЭД-2022-299-01-01-05.С-394);

- Кадастровый план территории кадастрового квартала 59:32:0910001.

Проект межевания территории выполнен в системе координат МСК-59.

2.2 Общая характеристика объекта проектирования

Разработка проекта межевания территории кадастрового квартала 59:32:0910001 осуществляется в отношении территории расположенной в границах населенного пункта д. Большой Буртым Пермского муниципального округа Пермского края. Территория проектирования определена согласно приложению к распоряжению управления архитектуры и градостроительства Пермского муниципального района от 27.03.2023 № СЭД-2023-299-12-12-01Р-32. Местоположение территории кадастрового квартала представлено на рисунке 1. Местоположение территории проектирования представлено на рисунке 2.



Рис.1 Местоположение территории кадастрового квартала

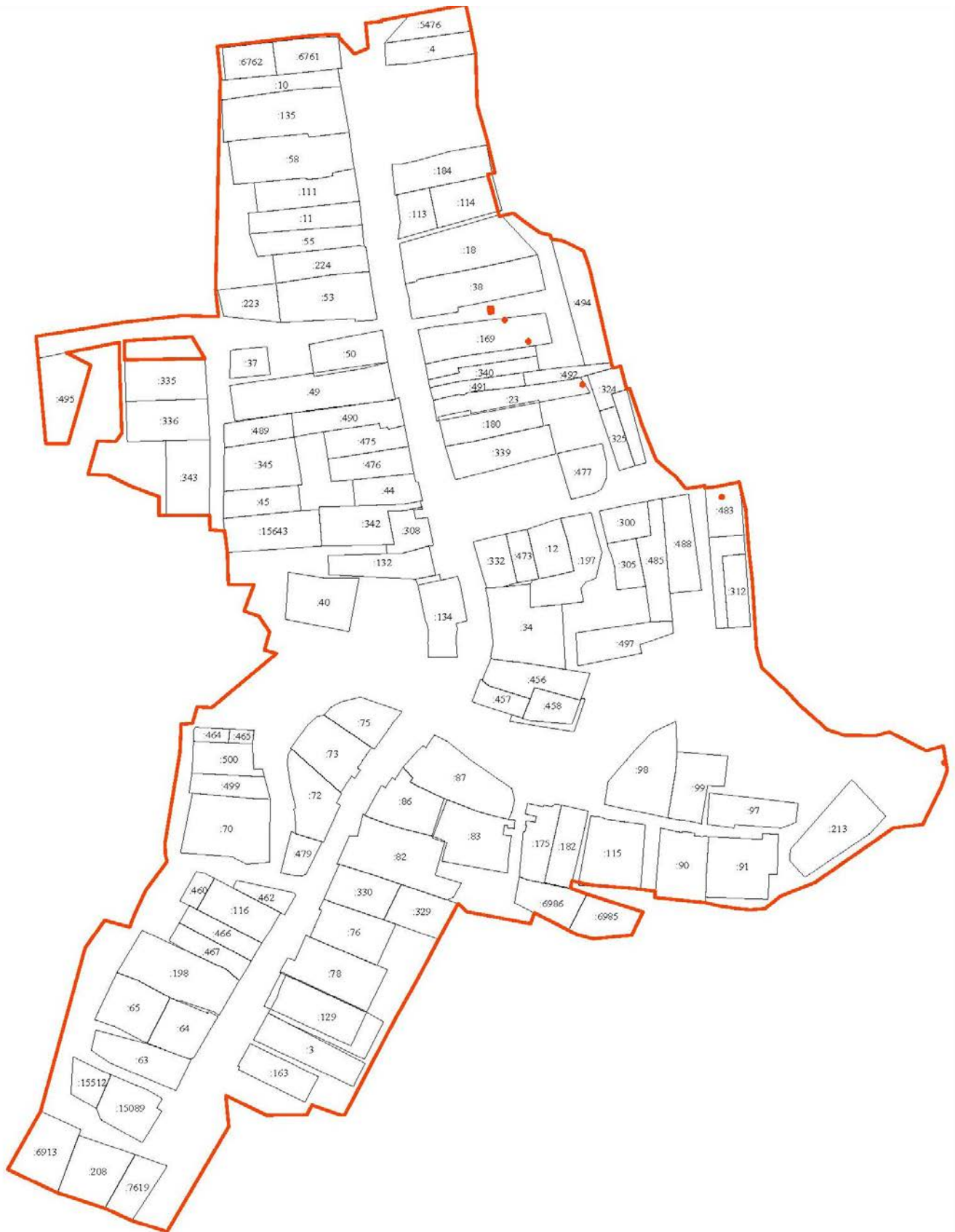


Рис.2 Местоположение территории проектирования

Площадь территории проектирования составляет 314190 кв.м. (31.41 га).

Рассматриваемая территория является застроенной, имеется сложившееся землепользование, представленное видами использования как для ведения личного подсобного хозяйства, для садоводства и огородничества, под жилую застройку индивидуальную, отдельно стоящие многоквартирные жилые дома с приусадебными участками этажностью не выше 3 этажей, для садоводства.

В границах проектируемой территории выявлены:

- 114 земельных участка, местоположение границ которых установлено ранее в результате выполнения работ по межеванию земельных участков,
- 9 ранее учтенных земельных участков, местоположение границ которых не установлено в соответствии с требованиями земельного законодательства.

Подробная информация о земельных участках, расположенных в границах проектируемой территории, приведена в Томе 1 Раздела 1.5 «Перечень земельных участков, в том числе уточняемых и изменяемых». Графическая часть приведена на Чертеже материалов по обоснованию проекта межевания территории.

В соответствии с Правилами землепользования и застройки Лобановского сельского поселения Пермского муниципального округа Пермского края, утвержденные решением Земского Собрания от 27.09.2018 № 337 (в редакции решений Земского Собрания Пермского муниципального района от 28.11.2019 № 15, 28.05.2020 №55, 25.03.2021 № 119, в редакции постановления администрации Пермского муниципального района от 11.04.2022 № СЭД-2022-299-01-01-05.С-204, 17.04.2022 № СЭД-СЭД-2022-299-01-01-05.С-394), рассматриваемая территория расположена в границах территориальной зоны Ж-1 (Зона застройки индивидуальными жилыми домами). Для данной территориальной зоны установлены предельные минимальные размеры, а именно:

- для индивидуального жилищного строительства 300 кв.м.;
- для ведения личного подсобного хозяйства (приусадебный земельный участок) 300 кв.м;
- ведение огородничества 200 кв.м;
- ведение садоводства 300 кв.м.



Рис.3 Местоположение границ территориальных зон

Согласно сведений Единого государственного реестра недвижимости в границах кадастрового квартала 59:32:0910001 содержатся сведения о зонах с особыми условиями использования территории и зонах публичного сервитута.

Таблица 1

Номер зоны	Наименование зоны	Тип зоны
59:32-6.1193	Охранная зона трансформаторной подстанции ТП-3620, ТП-6249, ТП-3139, ТП-3619, ТП-6268, ТП-3168, ТП-6242, ТП-6342, ТП-6237, ТП-6238	Охранная зона инженерных коммуникаций
59:32-6.900	Охранная зона объектов электроснабжения магистрального газопровода "Нижняя Тура - Пермь-1"	Охранная зона инженерных коммуникаций
59:00-6.1410	Водоохранная зона бассейна реки Верхняя Мулянка, Часть 4	Водоохранная зона
59:00-6.1415	Прибрежная защитная полоса бассейна реки Верхняя Мулянка, Часть 4	Прибрежная защитная полоса
59:32-6.5070	Публичный сервитут для размещения объекта электросетевого хозяйства «ВЛ-0,4КВ Ф.1 от ТП-66242 Коян.уч»	Зона публичного сервитута
59:32-6.5082	Публичный сервитут для размещения объекта электросетевого хозяйства «ВЛ-0,4КВ Ф.1 от ТП-66242 Коян.уч»	Зона публичного сервитута
59:32-6.7233	Публичный сервитут для размещения объекта электросетевого хозяйства «ВЛ-0,4 КВ ОТ ТП-66242»	Зона публичного сервитута
59:00-6.7	Зона минимальных расстояний магистральных газопроводов "Нижняя Тура - Пермь -1", "Нижняя Тура-Пермь-2", "Нижняя Тура-Пермь-3", "Пермь-Казань-Горький 2"	Охранная зона инженерных коммуникаций
59:32-6.2344	Охранная зона ВЛ- 0.4кВ ф.1 от ТП- 66242 Коян.уч	Охранная зона инженерных коммуникаций
59:32-6.2378	Охранная зона ВЛ-0,4КВ Ф.1 от ТП-66242	Охранная зона инженерных коммуникаций
59:32-6.879	Охранная зона объекта: «ВЛ-0,4 КВ ОТ ТП-66242»	Охранная зона инженерных коммуникаций

Номер зоны	Наименование зоны	Тип зоны
59:32-6.1213	ОХРАННАЯ ЗОНА ВЛ-10кВ ф. Буртым ОТ ПС «ЛОБАНОВО»	Охранная зона инженерных коммуникаций
59:32-6.553	Зона с особыми условиями использования - Приаэродромная территория аэродрома аэропорта Большое Савино	Охранная зона транспорта

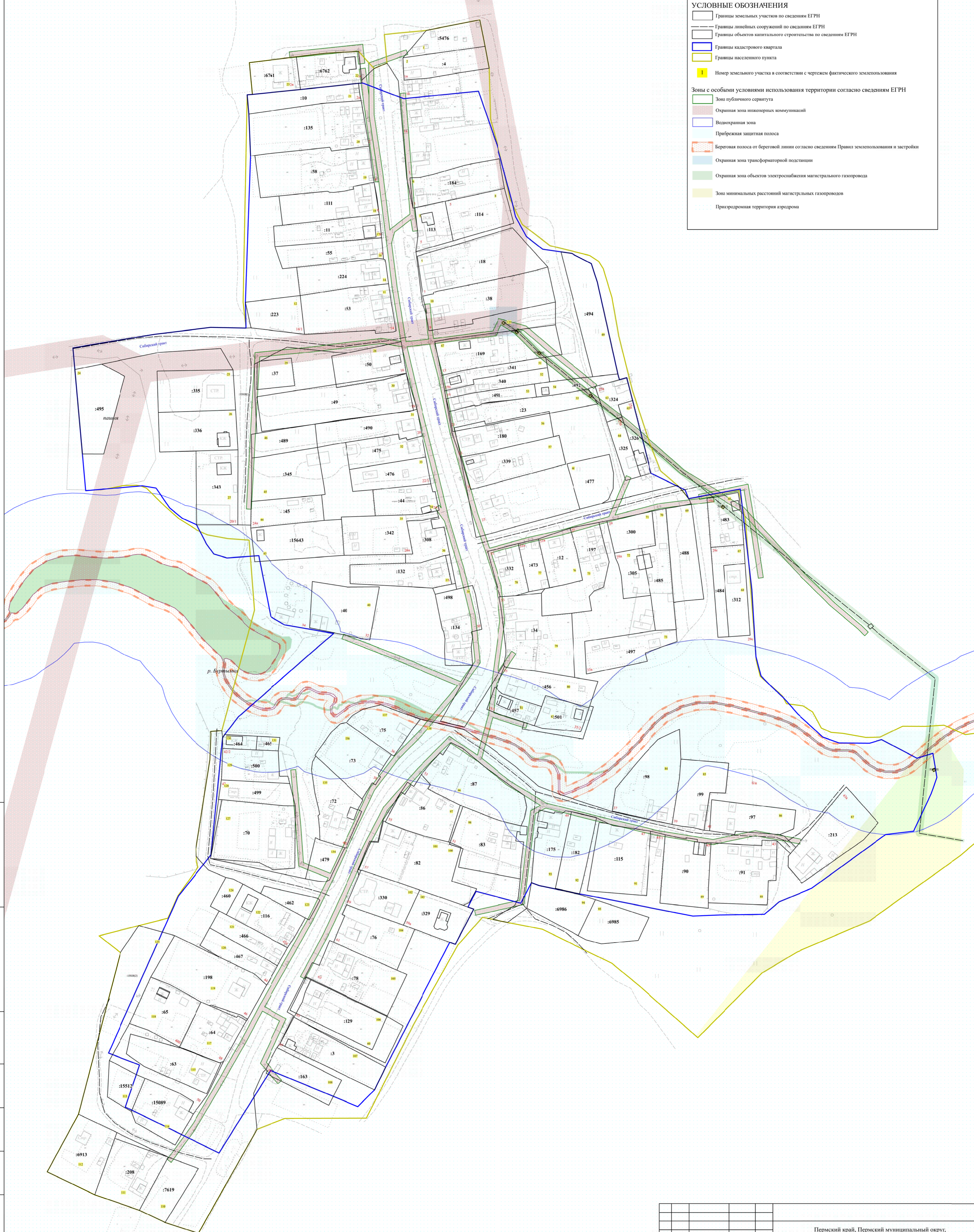
Чертеж материалов по обоснованию проекта межевания территории кадастрового квартала 59:32:0910001 деревня Большая Буртым Масштаб 1:1400

УСЛОВНЫЕ ОБОЗНАЧЕНИЯ

- Границы земельных участков по сведениям ЕГРН
- Границы линейных сооружений по сведениям ЕГРН
- Границы объектов капитального строительства по сведениям ЕГРН
- Границы кадастрового квартала
- Границы населенного пункта
- 1 Номер земельного участка в соответствии с чертежом фактического землепользования

Зоны с особыми условиями использования территории согласно сведениям ЕГРН

- Зона публичного сервитута
- Охранная зона инженерных коммуникаций
- Водоохранная зона
- Прибрежная защитная полоса
- Береговая полоса от береговой линии согласно сведениям Правил землепользования и застройки
- Охранная зона трансформаторной подстанции
- Охранная зона объектов электроснабжения магистрального газопровода
- Зоны минимальных расстояний магистральных газопроводов
- Приаэродромная территория аэродрома



Имя, Ф.И.О. исполнителя	Имя, Ф.И.О. заказчика
Подпись	Подпись
Дата	Дата

Пермский край, Пермский муниципальный округ, д. Большая Буртым, кадастровый квартал 59:32:0910001			
Имя	Лист	№ докум.	Дата
Проект межевания территории Графическая часть			Страницы
Руководитель Абашева А.З.			ПМТ 127
ГИП Дьячкова М.А.			Лист 127
Исполнитель Дьячкова М.А.			Листов 127
Чертеж материалов по обоснованию проекта межевания территории М 1:1400			
Филиал ПИК "Роскадастр" по Пермскому краю			